

Схема границ размещения публичного сервитута

Объект: «Ул.з/п-д Грабцевское шоссе ул.-к кот.АТП№2»
(наименование объекта)










Утверждена
Постановлением Администрации

от _____ № _____

Местоположение: Калужская область, г. Калуга
Кадастровые кварталы: 40:26:000196, 40:26:000199
Кадастровые номера земельных участков: -
Система координат: МСК-40 (Зона 1);
Каталог координат: Приложение 1
Площадь сервитута: 153 кв.м.



Условные обозначения

-  - Часть границы, местоположение которой определено при выполнении кадастровых работ
-  - Характерная точка границы, сведения о которой позволяют однозначно определить ее положение на местности
-  - Обозначение новой характерной точки
-  - Кадастровый номер земельного участка
-  - Часть границы, сведения ЕГРН о которой позволяют однозначно определить ее положение на местности
-  - Граница сооружения
-  - Граница кадастрового квартала
-  - Номер кадастрового квартала
-  - Ось газопровода

Подпись _____




Кадастровый инженер Чувашова О.В.

Дата: 03 сентября 2024 г.

Приложение 1

| Система координат МСК-40, зона 1 | | | |
|---|---------------|------------|---|
| Метод определения координат характерных точек границ -аналитический | | | |
| Площадь публичного сервитута 153 кв. м. | | | |
| Обозначение характерных точек границы | Координаты, м | | Средняя квадратическая погрешность определения координат характерных точек границ |
| | X, м | Y, м | |
| 1 | 431604,15 | 1302435,67 | 0,1 |
| 2 | 431602,85 | 1302431,89 | 0,1 |
| 3 | 431611,77 | 1302428,84 | 0,1 |
| 4 | 431610,14 | 1302423,46 | 0,1 |
| 5 | 431632,43 | 1302416,7 | 0,1 |
| 6 | 431633,59 | 1302420,53 | 0,1 |
| 7 | 431615,13 | 1302426,13 | 0,1 |
| 8 | 431616,72 | 1302431,37 | 0,1 |

Подпись  Кадастровый инженер Чувашова О.В.

Дата: 03 сентября 2024 г.

