

План границ объекта

УТВЕРЖДЕНО:
распоряжением заместителя Городского Головы -
начальника управления архитектуры,
градостроительства и земельных
отношений города Калуги
от _____ № _____




Лист 1



Лист 2













Лист 3



Лист 4



Условные обозначения:

-  - граница контура публичного сервитута;
-  - характерная точка границы публичного сервитута;
-  - обозначение характерной точки границы публичного сервитута;
-  - границы кадастрового квартала;
-  - номер кадастрового квартала;
-  - граница земельных участков, сведения о которых внесены в ЕГРН;
-  - обозначение кадастрового номера земельных участков, сведения о которых внесены в ЕГРН;
-  - граница объектов капитального строительства, сведения о которых внесены в ЕГРН;
-  - обозначение кадастрового номера объектов капитального строительства, сведения о которых внесены в ЕГРН;
-  - ось газопровода.

Подпись _____



"11" февраля 2025 г.

Место для поиска печати (при наличии) лица, составившего описание местоположения границ объекта



Faint, illegible text at the bottom of the page, possibly bleed-through from the reverse side.

План границ объекта



Масштаб 1:1000

Лист 1

Условные обозначения:

- граница контура публичного сервитута;
- характерная точка границы публичного сервитута;
- обозначение характерной точки границы публичного сервитута;
- границы кадастрового квартала;
- номер кадастрового квартала;
- граница земельных участков, сведения о которых внесены в ЕГРН;
- обозначение кадастрового номера земельных участков, сведения о которых внесены в ЕГРН;
- граница объектов капитального строительства, сведения о которых внесены в ЕГРН;
- обозначение кадастрового номера объектов капитального строительства, сведения о которых внесены в ЕГРН;
- ось газопровода.

Подпись _____



"11" февраля 2025 г.

Место для оттиска печати (или подписи) лица, составившего описание местоположения границ объекта




Fig. 1. Temple plan.

Fig. 2. Temple plan, showing the location of the main structure.

Fig. 3. Temple plan, showing the location of the main structure.

Fig. 4. Temple plan, showing the location of the main structure.

Fig. 5. Temple plan, showing the location of the main structure.

Fig. 6. Temple plan, showing the location of the main structure.

Fig. 7. Temple plan, showing the location of the main structure.

Fig. 8. Temple plan, showing the location of the main structure.

Fig. 9. Temple plan, showing the location of the main structure.

Fig. 10. Temple plan, showing the location of the main structure.

Fig. 11. Temple plan, showing the location of the main structure.

Fig. 12. Temple plan, showing the location of the main structure.

План границ объекта



Масштаб 1:1000

Лист 2

Условные обозначения:

- - граница контура публичного сервитута;
- - характерная точка границы публичного сервитута;
- 1 - обозначение характерной точки границы публичного сервитута;
- - границы кадастрового квартала;
- 40:26:000350 - номер кадастрового квартала;
- - граница земельных участков, сведения о которых внесены в ЕГРН;
- :4025 - обозначение кадастрового номера земельных участков, сведения о которых внесены в ЕГРН;
- - граница объектов капитального строительства, сведения о которых внесены в ЕГРН;
- :2153 - обозначение кадастрового номера объектов капитального строительства, сведения о которых внесены в ЕГРН;
- - ось газопровода.



Подпись _____ "11" февраля 2025 г.

Место, дата, фамилия, имя, отчество (полностью) лица, составившего описание и масштабно-линейные границы объекта



1. This drawing is a perspective view of the assembly shown in the drawing above.

2. The drawing is a perspective view of the assembly shown in the drawing above.

3. The drawing is a perspective view of the assembly shown in the drawing above.

4. The drawing is a perspective view of the assembly shown in the drawing above.

5. The drawing is a perspective view of the assembly shown in the drawing above.











План границ объекта



Масштаб 1:1000

Лист 3

Условные обозначения:

-  - граница контура публичного сервитута;
-  - характеристическая точка границы публичного сервитута;
-  - обозначение характеристической точки границы публичного сервитута;
-  - границы кадастрового квартала;
-  - номер кадастрового квартала;
-  - граница земельных участков, сведения о которых внесены в ЕГРН;
-  - обозначение кадастрового номера земельных участков, сведения о которых внесены в ЕГРН;
-  - граница объектов капитального строительства, сведения о которых внесены в ЕГРН;
-  - обозначение кадастрового номера объектов капитального строительства, сведения о которых внесены в ЕГРН;
-  - ось газопровода.



Подпись _____ "11" февраля 2025 г.

Место для оттиска печати (при наличии) лица, составившего описание местоположения границ объекта

THE HISTORY OF THE



The following text is extremely faint and illegible, appearing to be a list or a series of entries. It is located in the bottom third of the page.











План границ объекта



Масштаб 1:1500

Лист 4

Условные обозначения:

-  - граница контура публичного сервитута;
-  - характерная точка границы публичного сервитута;
-  - обозначение характерной точки границы публичного сервитута;
-  - границы кадастрового квартала;
-  - номер кадастрового квартала;
-  - граница земельных участков, сведения о которых внесены в ЕГРН;
-  - обозначение кадастрового номера земельных участков, сведения о которых внесены в ЕГРН;
-  - граница объектов капитального строительства, сведения о которых внесены в ЕГРН;
-  - обозначение кадастрового номера объектов капитального строительства, сведения о которых внесены в ЕГРН;
-  - ось газопровода.



Подпись:  11 февраля 2025 г.

Место для оттиска печати (или оттиска) лица, составившего описание местоположения границ объекта

THE UNIVERSITY OF CHICAGO

[The following text is extremely faint and largely illegible. It appears to be a list of names or a table of contents, possibly related to a university directory or a historical record. The text is organized into several columns and rows, with some entries appearing to be names followed by dates or other identifying information. Due to the low contrast and resolution, specific details cannot be accurately transcribed.]