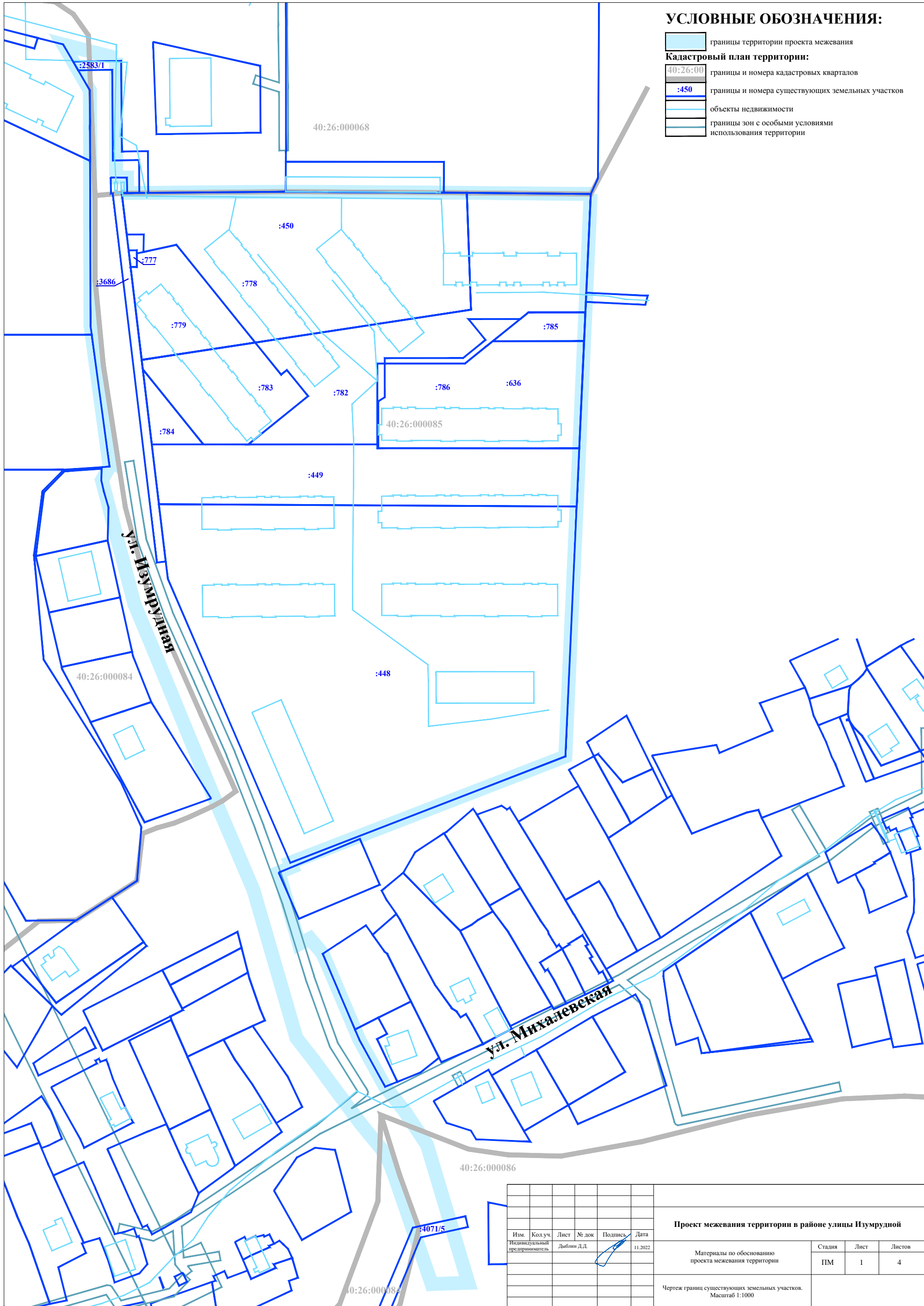


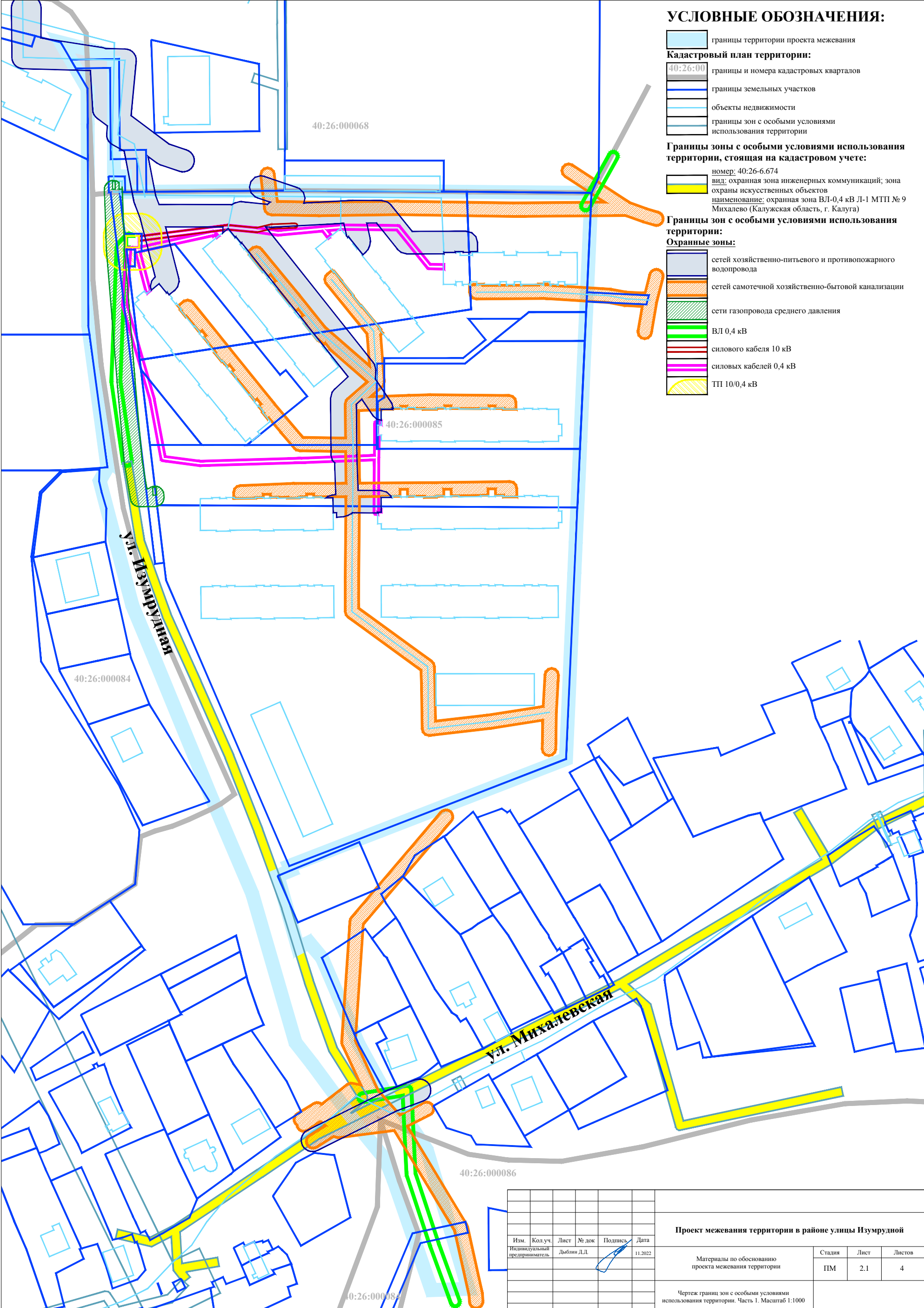
УСЛОВНЫЕ ОБОЗНАЧЕНИЯ:

- границы территории проекта межевания
- Кадастровый план территории:**
- 40:26:00 границы и номера кадастровых кварталов
- :450 границы и номера существующих земельных участков
- объекты недвижимости
- границы зон с особыми условиями использования территории



Изм.	Кол.уч.	Лист	№ док	Подпись	Дата
					11.2022

Проект межевания территории в районе улицы Изумрудной			
Материалы по обоснованию проекта межевания территории	Стадия	Лист	Листов
	ПМ	1	4
Чертеж границ существующих земельных участков. Масштаб 1:1000			



УСЛОВНЫЕ ОБОЗНАЧЕНИЯ:

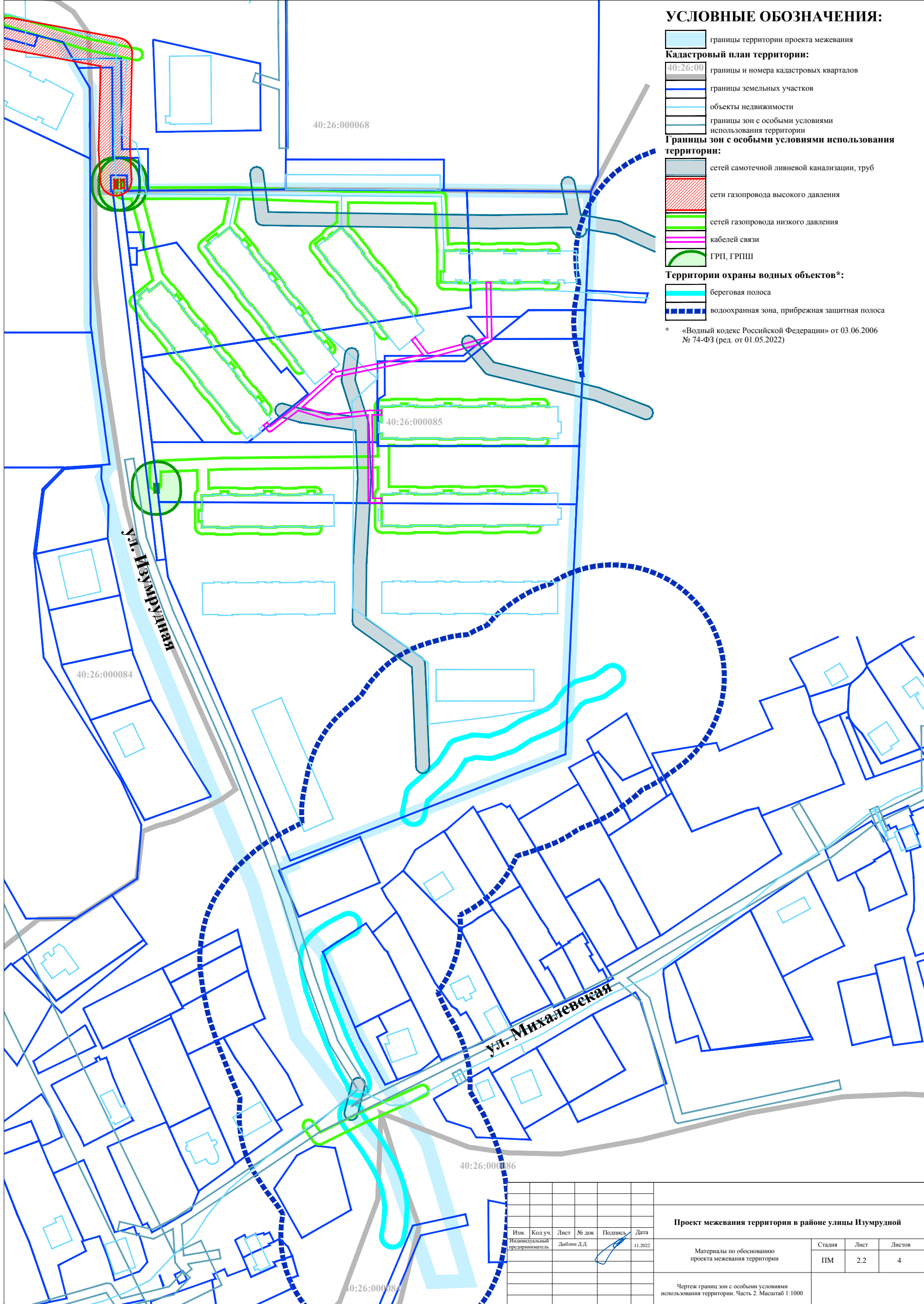
- границы территории проекта межевания
- Кадастровый план территории:**
- 40:26:00 границы и номера кадастровых кварталов
- границы земельных участков
- объекты недвижимости
- границы зон с особыми условиями использования территории
- Границы зоны с особыми условиями использования территории, стоящая на кадастровом учете:**
- номер: 40:26-6.674
вид: охранная зона инженерных коммуникаций; зона охраны искусственных объектов
- Границы зон с особыми условиями использования территории:**
- Охранные зоны:**
- сетей хозяйственно-питьевого и противопожарного водопровода
- сетей самотечной хозяйственно-бытовой канализации
- сети газопровода среднего давления
- ВЛ 0,4 кВ
- силового кабеля 10 кВ
- силовых кабелей 0,4 кВ
- ТП 10/0,4 кВ

Ул. Изумрудная

Ул. Михалевская

Изм.	Колуч.	Лист	№ док	Подпись	Дата
	Индивидуальный предприниматель	Дыблин Д.Д.			11.2022

Проект межевания территории в районе улицы Изумрудной			
Материалы по обоснованию проекта межевания территории	Стадия	Лист	Листов
	ПМ	2.1	4
Чертеж границ зон с особыми условиями использования территории. Часть 1. Масштаб 1:1000			



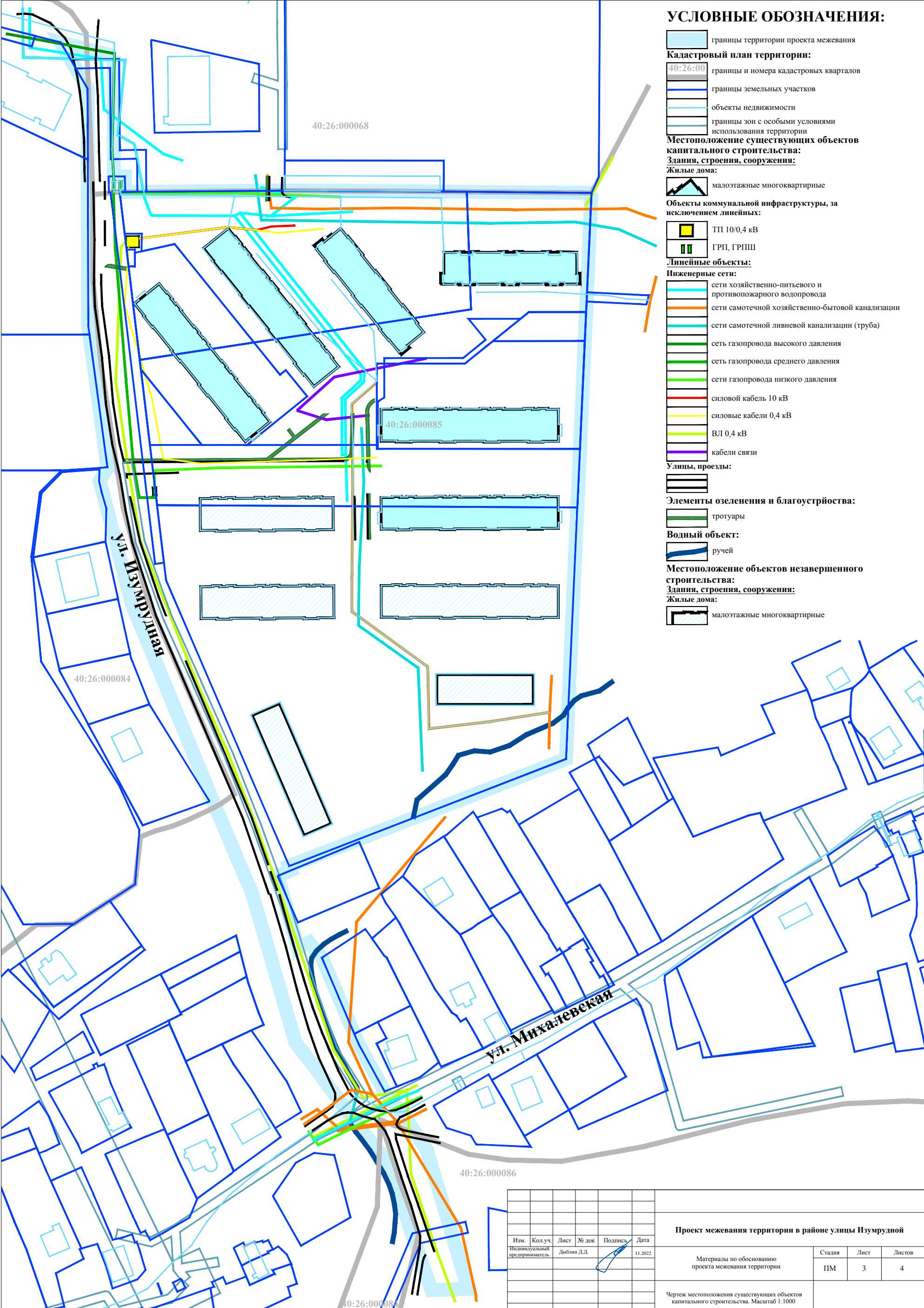
УСЛОВНЫЕ ОБОЗНАЧЕНИЯ:

- границы территории проекта межевания
- Кадастровый план территории:**
- 40:26:00 — границы и номера кадастровых кварталов
- границы земельных участков
- объекты недвижимости
- границы зон с особыми условиями использования территории
- Границы зон с особыми условиями использования территории:**
- сетей самотечной ливневой канализации, труб
- сети газопровода высокого давления
- сетей газопровода низкого давления
- кабелей связи
- ГРП, ГРПШ
- Территории охраны водных объектов*:**
- береговая полоса
- водоохранная зона, прибрежная защитная полоса

* «Водный кодекс Российской Федерации» от 03.06.2006 № 74-ФЗ (ред. от 01.05.2022)

Изм.	Колуч.	Лист	№ док	Подпись	Дата
	Индивидуальный предприниматель	Дыблин Д.Д.			11.2022

Проект межевания территории в районе улицы Изумрудной			
Материалы по обоснованию проекта межевания территории	Стадия	Лист	Листов
	ПМ	2.2	4
Чертеж границ зон с особыми условиями использования территории. Часть 2. Масштаб 1:1000			



УСЛОВНЫЕ ОБОЗНАЧЕНИЯ:

- границы территории проекта межевания
- Кадастровый план территории:**
- 40:26:00 границы и номера кадастровых кварталов
- границы земельных участков
- объекты недвижимости
- границы зон с особыми условиями использования территории
- Местоположение существующих объектов капитального строительства:**
- Здания, строения, сооружения:**
- Жилые дома:**
- малоэтажные многоквартирные
- Объекты коммунальной инфраструктуры, за исключением линейных:**
- ТП 10/0,4 кВ
- ГРП, ГРПШ
- Линейные объекты:**
- Инженерные сети:**
- сети хозяйственно-питьевого и противопожарного водопровода
- сети самотечной хозяйственно-бытовой канализации
- сети самотечной ливневой канализации (труба)
- сеть газопровода высокого давления
- сеть газопровода среднего давления
- сети газопровода низкого давления
- силовой кабель 10 кВ
- силовые кабели 0,4 кВ
- ВЛ 0,4 кВ
- кабели связи
- Улицы, проезды:**
-
- Элементы озеленения и благоустройства:**
- тротуары
- Водный объект:**
- ручей
- Местоположение объектов незавершенного строительства:**
- Здания, строения, сооружения:**
- Жилые дома:**
- малоэтажные многоквартирные

Изм.	Колуч.	Лист	№ док	Подпись	Дата
	Индивидуальный предприниматель	Дыблин Д.Д.			11.2022

Проект межевания территории в районе улицы Изумрудной			
Материалы по обоснованию проекта межевания территории	Стадия	Лист	Листов
	ПМ	3	4
Чертеж местоположения существующих объектов капитального строительства. Масштаб 1:1000			