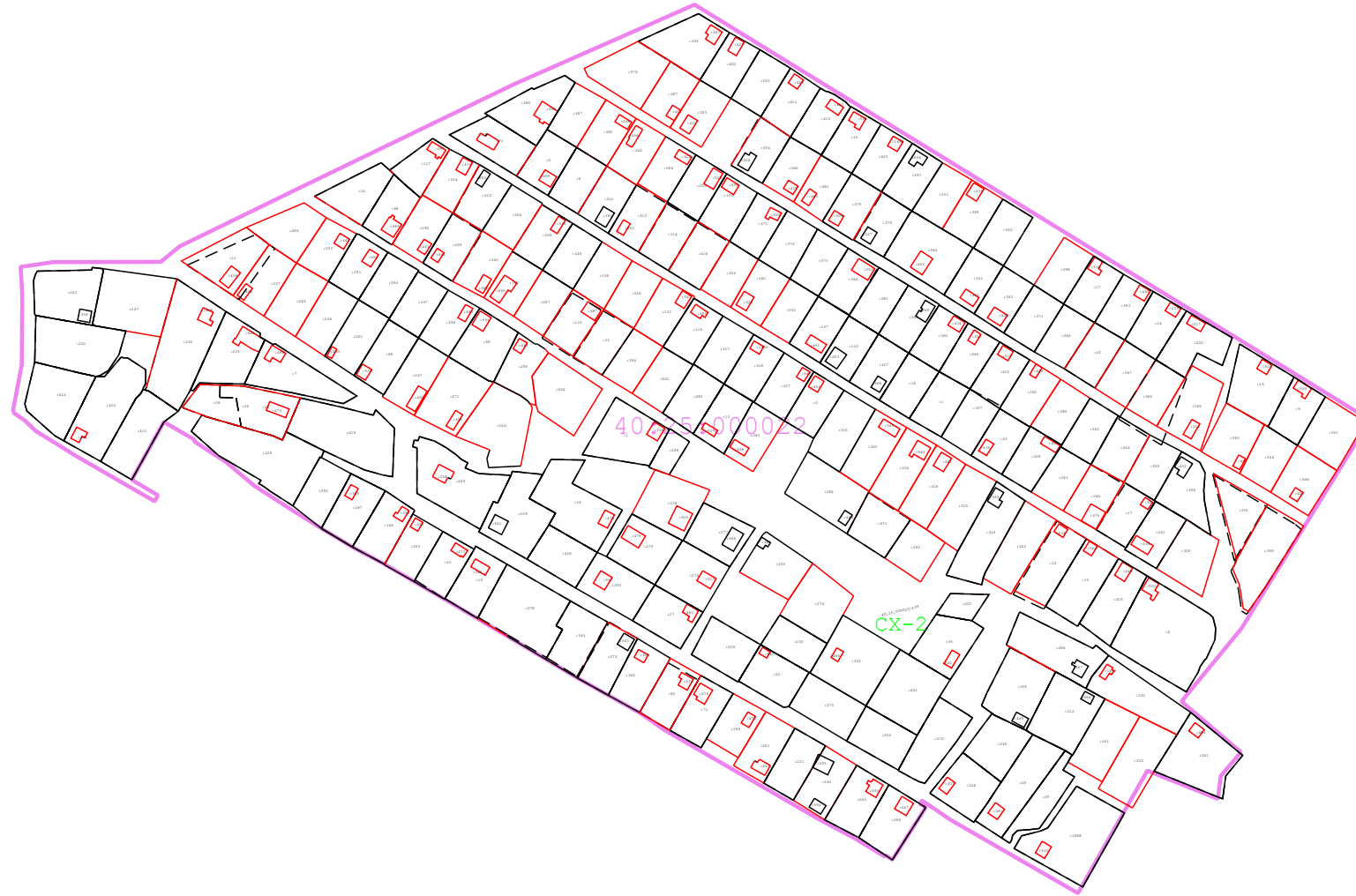


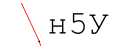
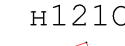


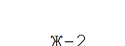



## Схема границ земельных участков



Масштаб 1:3 000

### Условные обозначения:

-  - границы земельных участков и объектов капитального строительства, в отношении которых выполнялись комплексные кадастровые работы
-  - границы земельных участков и объектов капитального строительства, сведения о которых внесены в Единый государственный реестр недвижимости, но в отношении которых комплексные кадастровые работы не выполнялись
-  H5Y - обозначение характерной точки границы земельного участка
-  H1210 - обозначение характерной точки границы объекта капитального строительства
-  - граница кадастрового деления
-  - номер кадастрового квартала
-  Ж-2 - территориальная зона
-  : 4 - кадастровый номер земельного участка или объекта капитального строительства в кадастровом квартале