

**УСЛОВНЫЕ ОБОЗНАЧЕНИЯ:**

- границы проекта межевания территории
- Кадастровый план территории:**
- границы муниципального образования городского округа «Город Калуга» Калужской области
- границы населенного пункта город Калуга городского округа «Город Калуга» Калужской области
- границы кадастрового района
- границы и номера кадастровых кварталов
- границы и номера существующих земельных участков
- объекты недвижимости
- границы зон с особыми условиями использования территории
- границы территориальной зоны

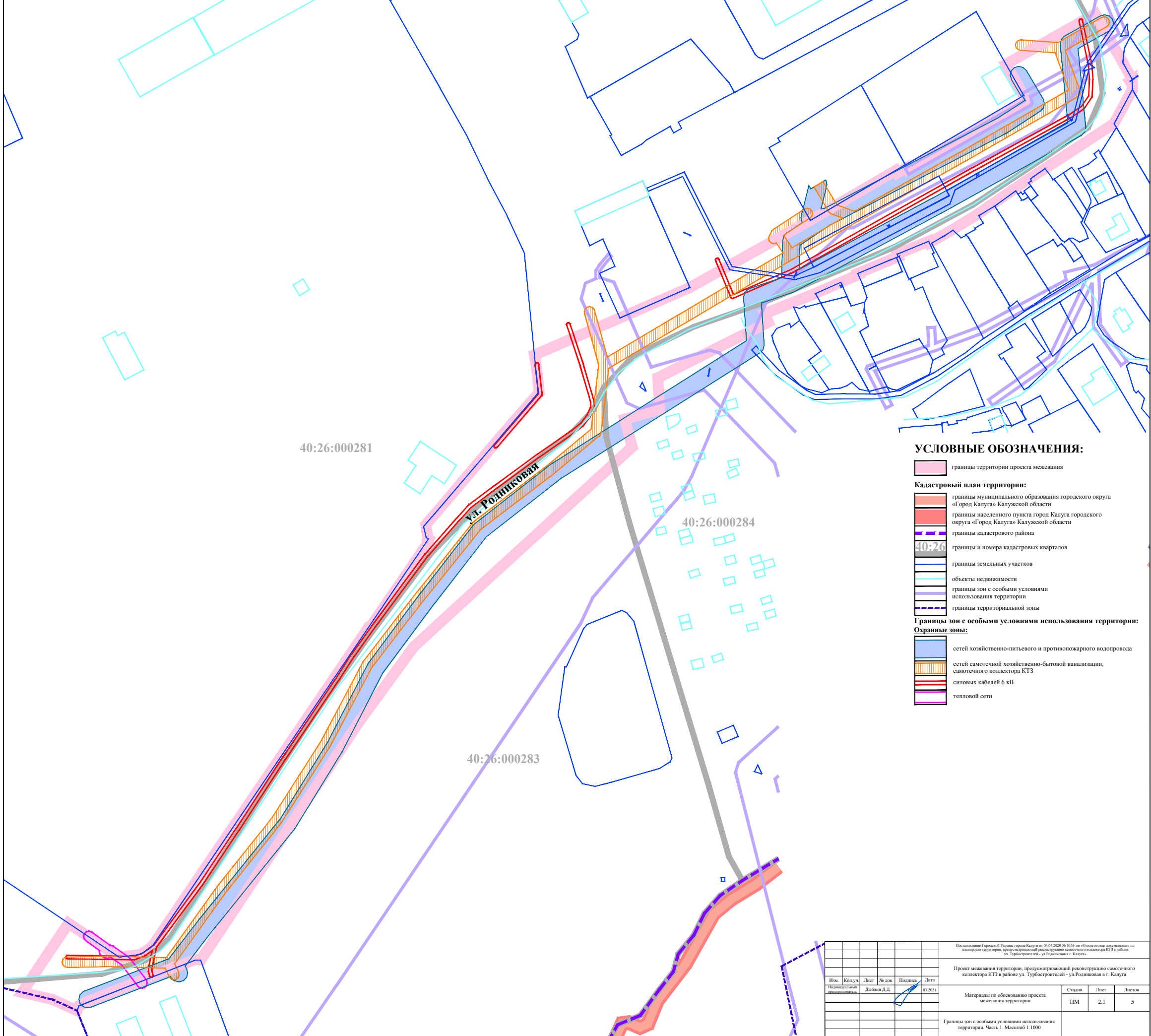
ул. Родниковая

40:26:000281

40:26:000284

40:26:000283

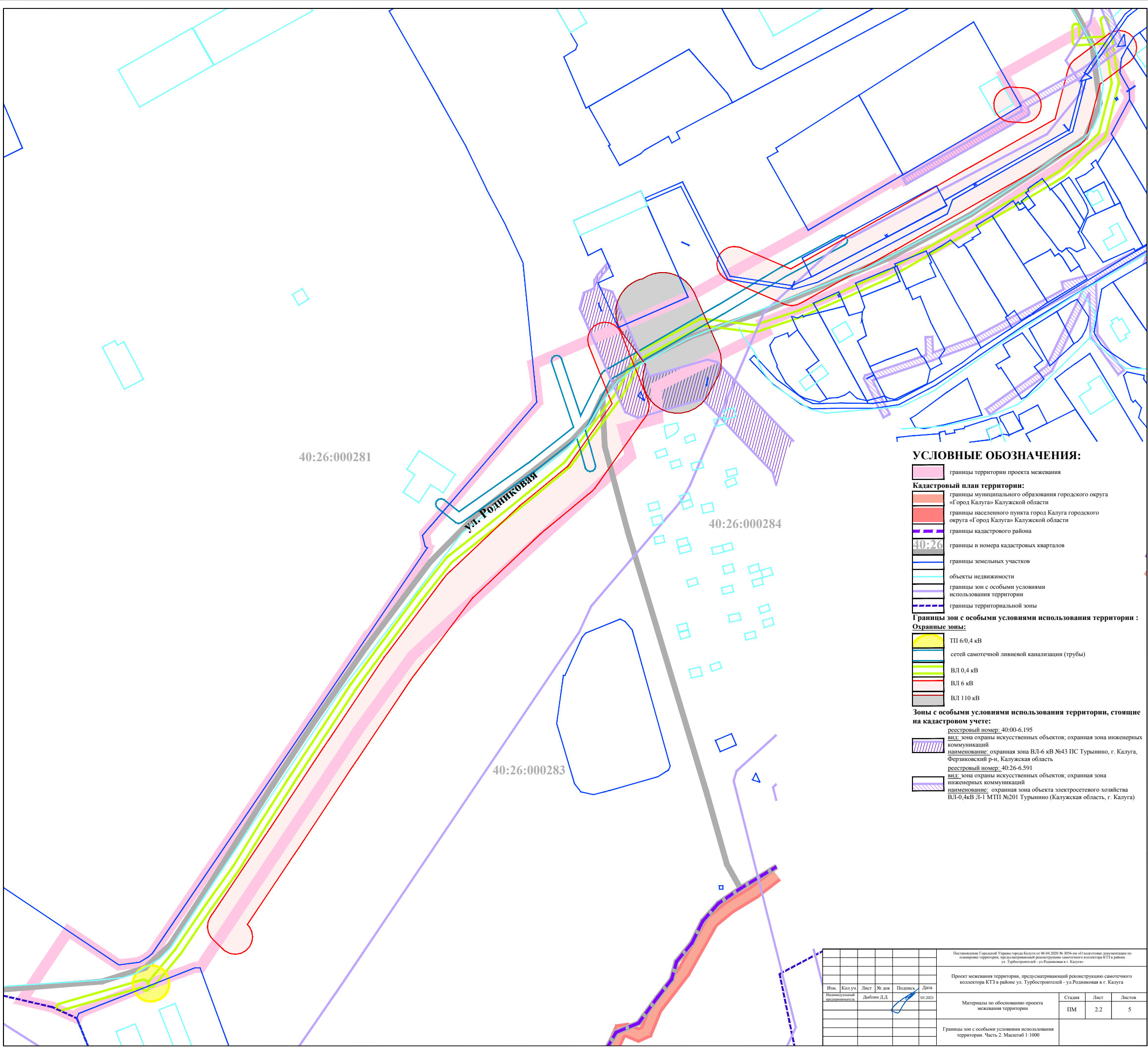
Постановление Горской Управы города Калуги от 06.04.2020 № 305-ин «Об одобрении документации по планировке территории, предусматривающей реконструкцию светового коллектора КТЗ в районе ул. Турбостроителей - ул. Родниковая в г. Калуга»					
Проект межевания территории, предусматривающий реконструкцию светового коллектора КТЗ в районе ул. Турбостроителей - ул. Родниковая в г. Калуга					
Им.	Кол.уч.	Лист	№ док	Подпись	Дата
Индивидуальный предприниматель	Добыкин Д.Д.				03.2021
Материалы по обоснованию проекта межевания территории				Стадия ПМ	Лист 1
Границы и номера существующих земельных участков. Масштаб 1:1000				Листов 5	



















**УСЛОВНЫЕ ОБОЗНАЧЕНИЯ:**


- границы территории проекта межевания
  
- Кадастровый план территории:**
- границы муниципального образования городского округа «Город Калуга» Калужской области
- границы населенного пункта город Калуга городского округа «Город Калуга» Калужской области
- границы кадастрового района
- 40:26 границы и номера кадастровых кварталов
- границы земельных участков
- объекты недвижимости
- границы зон с особыми условиями использования территории
- границы территориальной зоны
  
- Границы зон с особыми условиями использования территории:**
- Охранные зоны:**
- сетей хозяйственно-питьевого и противопожарного водопровода
- сетей самотечной хозяйственно-бытовой канализации, самотечного коллектора КТЗ
- силовых кабелей 6 кВ
- тепловой сети

Постановление Горской Управы города Калуги от 06.04.2020 № 3056-ин «Об одобрении документации по планировке территории, предусматривающей реконструкцию самотечного коллектора КТЗ в районе ул. Турбостроителей - ул. Родниковая в г. Калуга»					
Проект межевания территории, предусматривающий реконструкцию самотечного коллектора КТЗ в районе ул. Турбостроителей - ул. Родниковая в г. Калуга					
Им.	Кол.уч.	Лист	№ док	Подпись	Дата
Индивидуальный предприниматель	Добыкин Д.Д.				03.2021
Материалы по обоснованию проекта межевания территории				Стадия	Лист
				ПМ	2.1
Границы зон с особыми условиями использования территории. Часть 1. Масштаб 1:1000				Листов	5

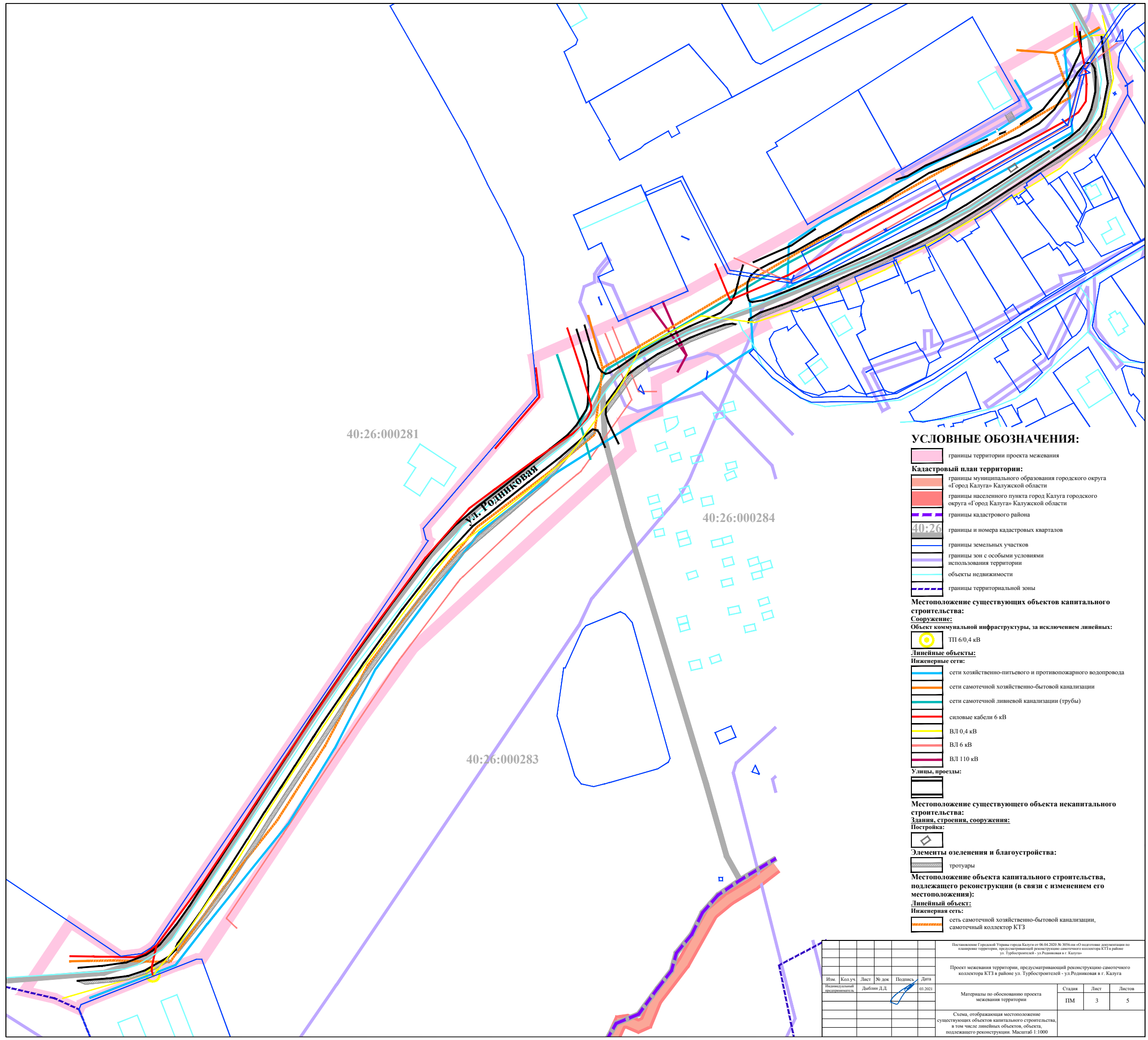


**УСЛОВНЫЕ ОБОЗНАЧЕНИЯ:**

-  границы территории проекта межевания
- Кадастровый план территории:**
-  границы муниципального образования городского округа «Город Калуга» Калужской области
-  границы населенного пункта город Калуга городского округа «Город Калуга» Калужской области
-  границы кадастрового района
-  границы и номера кадастровых кварталов
-  границы земельных участков
-  объекты недвижимости
-  границы зон с особыми условиями использования территории
-  границы территориальной зоны
- Границы зон с особыми условиями использования территории:**
- Охранные зоны:**
-  ТП 6/0,4 кВ
-  сетей самотечной ливневой канализации (трубы)
-  ВЛ 0,4 кВ
-  ВЛ 6 кВ
-  ВЛ 110 кВ
- Зоны с особыми условиями использования территории, стоящие на кадастровом учете:**
-  реестровый номер: 40:00-6.195  
вид: зона охраны искусственных объектов; охранный зона инженерных коммуникаций  
наименование: охранный зона ВЛ-6 кВ №43 ПС Турьино, г. Калуга, Ферзиковский р-н, Калужская область
-  реестровый номер: 40:26-6.591  
вид: зона охраны искусственных объектов; охранный зона инженерных коммуникаций  
наименование: охранный зона объекта электросетевого хозяйства ВЛ-0,4кВ Л-1 МТП №201 Турьино (Калужская область, г. Калуга)

						Постановление Горской Управы города Калуги от 06.04.2020 № 3056-ин «Об подготовке документации по планировке территории, предусматривающей реконструкцию самотечного коллектора КТ3 в районе ул. Турбостроителей - ул. Родниковая в г. Калуга»			
						Проект межевания территории, предусматривающий реконструкцию самотечного коллектора КТ3 в районе ул. Турбостроителей - ул. Родниковая в г. Калуга			
Им.	Кол.уч.	Лист	№ док	Подпись	Дата	Материалы по обоснованию проекта межевания территории	Стадия	Лист	Листов
Индивидуальный предприниматель		Добыкин Д.Д.			03.2021		ПМ	2.2	5
						Границы зон с особыми условиями использования территории. Часть 2. Масштаб 1:1000			





**УСЛОВНЫЕ ОБОЗНАЧЕНИЯ:**

- границы территории проекта межевания
- Кадастровый план территории:**
- границы муниципального образования городского округа «Город Калуга» Калужской области
- границы населенного пункта город Калуга городского округа «Город Калуга» Калужской области
- границы кадастрового района
- границы и номера кадастровых кварталов
- границы земельных участков
- границы зон с особыми условиями использования территории
- объекты недвижимости
- границы территориальной зоны

**Местоположение существующих объектов капитального строительства:**

**Сооружение:**

Объект коммунальной инфраструктуры, за исключением линейных:

- ТП 6/0,4 кВ

**Линейные объекты:**

**Инженерные сети:**

- сети хозяйственно-питьевого и противопожарного водопровода
- сети самотечной хозяйственно-бытовой канализации
- сети самотечной ливневой канализации (трубы)
- силовые кабели 6 кВ
- ВЛ 0,4 кВ
- ВЛ 6 кВ
- ВЛ 110 кВ

**Улицы, проезды:**

- 

**Местоположение существующего объекта некапитального строительства:**

**Здания, строения, сооружения:**

**Постройка:**

- 

**Элементы озеленения и благоустройства:**

- тротуары

**Местоположение объекта капитального строительства, подлежащего реконструкции (в связи с изменением его местоположения):**

**Линейный объект:**

**Инженерная сеть:**

- сеть самотечной хозяйственно-бытовой канализации, самотечный коллектор КТЗ

Постановление Горской Управы города Калуги от 06.04.2020 № 305-ин «Об одобрении документации по планировке территории, предусматривающей реконструкцию самотечного коллектора КТЗ в районе ул. Турбостроителей - ул. Родниковая в г. Калуга»					
Проект межевания территории, предусматривающий реконструкцию самотечного коллектора КТЗ в районе ул. Турбостроителей - ул. Родниковая в г. Калуга					
Им.	Кол.уч.	Лист	№ док.	Подпись	Дата
Индивидуальный предприниматель	Добыкин Д.Д.				03.2021
Материалы по обоснованию проекта межевания территории				Студия ПМ	Лист 3
Схема, отображающая местоположение существующих объектов капитального строительства, в том числе линейных объектов, подлежащих реконструкции. Масштаб 1:1000				Листов 5	