

Схема границ размещения публичного сервитута

Объект: «Ул./п-д Гробицкое шоссе ул., к котельной ГПТУ №3»
(наименование объекта)

Местоположение: Калужская область, г. Калуга

Кадастровые кварталы: 40:26:000212

Кадастровые номера земельных участков: -

Система координат: МСК-40 (Зона I);









Каталог координат: Приложение 1

Площадь сервитута: 309 кв.м.



Масштаб 1:1000

Условные обозначения

-  - Часть границы, местоположение которой определено при выполнении кадастровых работ
-  - Характерная точка границы, сведения о которой позволяют однозначно определить ее положение на местности
-  - Обозначение новой характерной точки
-  - Кадастровый номер земельного участка
-  - Часть границы, сведения ЕТРН о которой позволяют однозначно определить ее положение на местности
-  - Граница кадастрового квартала
-  - Ось газопровода
-  - Номер кадастрового квартала

Подпись



Кадастровый инженер Чувашова О.В.

Дата: 03 сентября 2024 г.

Приложение 1

Система координат МСК-40, зона 1			
Метод определения координат характерных точек границ -аналитический			
Площадь публичного сервитута 309 кв. м.			
Обозначение характерных точек границ	Координаты, м		Средняя квадратическая погрешность определения координат характерных точек границ
	X, м	Y, м	
1	431737,36	1302584,4	0,1
2	431741,34	1302584,11	0,1
3	431742,52	1302600,45	0,1
4	431736,56	1302602,13	0,1
5	431740,14	1302631,8	0,1
6	431730,43	1302633,44	0,1
7	431733,4	1302647,59	0,1
8	431729,48	1302648,41	0,1
9	431725,66	1302630,19	0,1
10	431735,71	1302628,49	0,1
11	431732,18	1302599,2	0,1
12	431738,3	1302597,48	0,1

Подпись *Ольга Валерьевна Чувашова* Кадастровый инженер Чувашова О.В.
 Дата: 03 сентября 2014 г.

