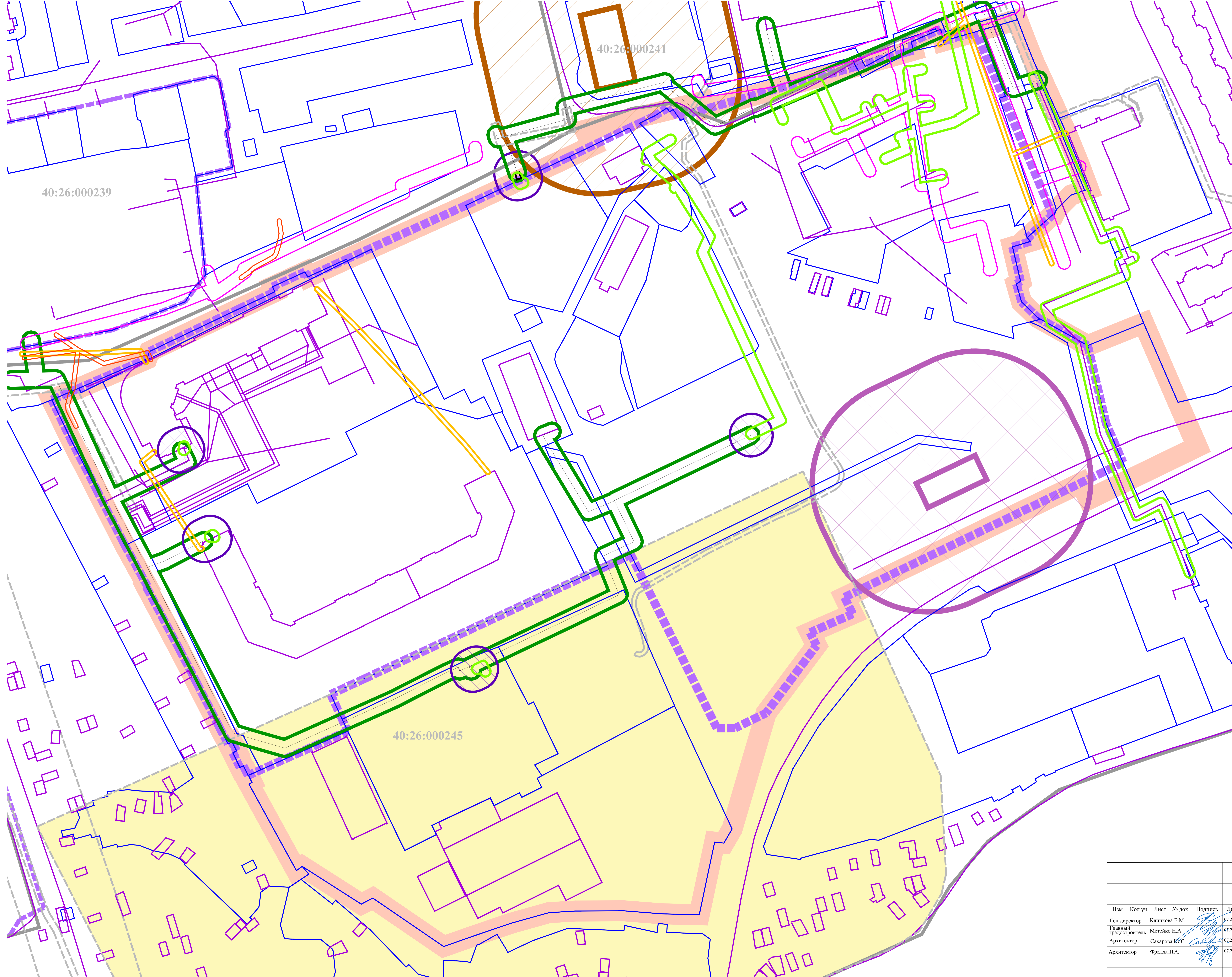


УСЛОВНЫЕ ОБОЗНАЧЕНИЯ:

- границы проекта межевания территории
- Кадастровый план территории:**
- 40:26: границы и номера кадастровых кварталов
- границы земельных участков
- объекты недвижимости
- границы территориальных зон
- границы зон с особыми условиями использования территории
- Границы зон с особыми условиями использования территории:**
- Охранные зоны:**
- сетей хозяйственно-питьевого и противопожарного водопровода
- сетей хозяйственно-питьевого и противопожарного водопровода, действующих
- сетей самотечной хозяйственно-бытовой канализации
- сетей самотечной хозяйственно-бытовой канализации, действующих
- сетей самотечной ливневой канализации
- сетей дренажа
- Санитарно-защитные зоны:**
- мойки автомобилей на два поста
- склада ГСМ
- Противопожарные расстояния от резервуарных установок сжиженных углеводородных газов:**
- от склада наполненных баллонов общей вместимостью не более 20 кубических метров до жилых и общественных зданий

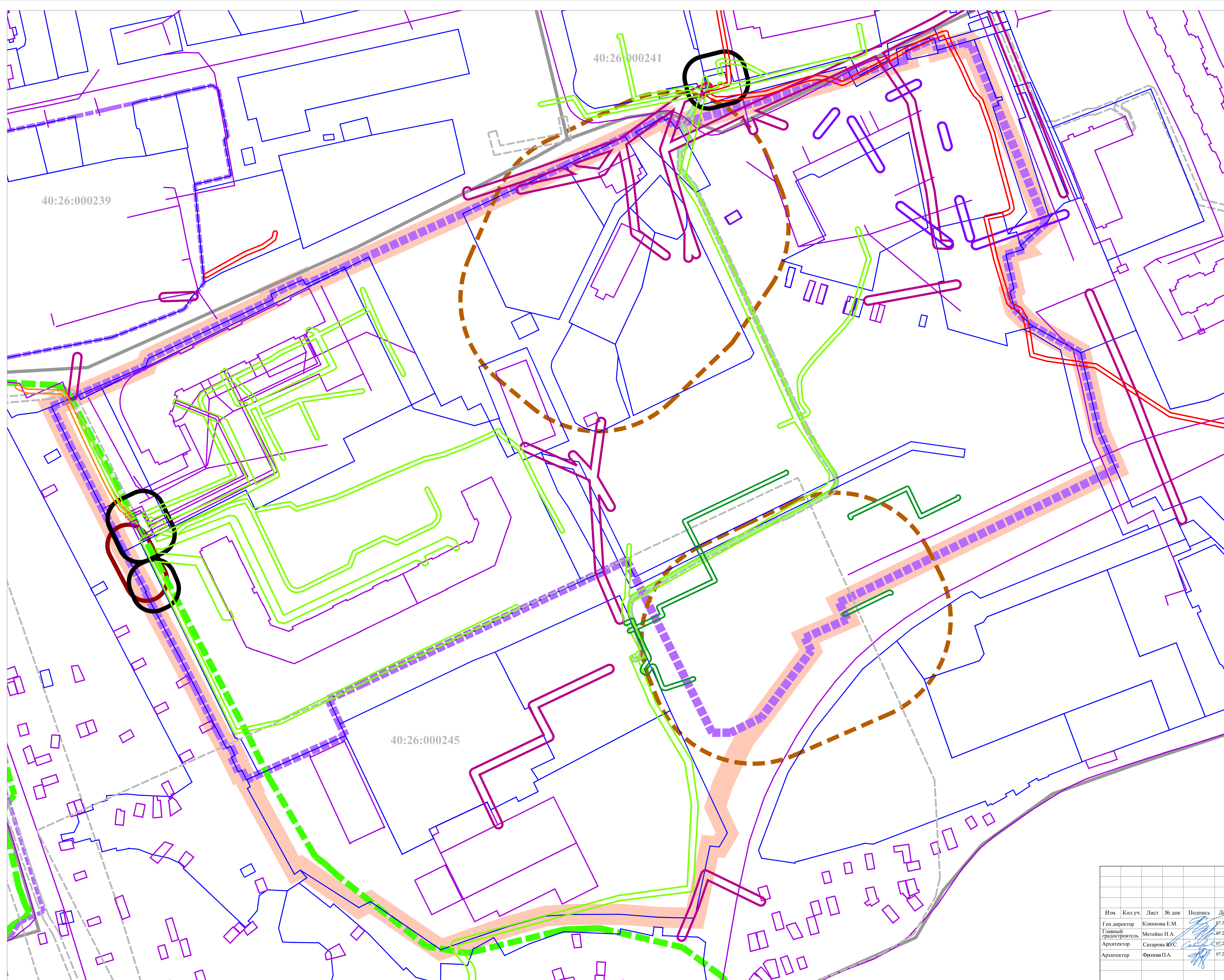
Проект межевания территории в районе улиц Хрустальная, Заводская					
Изм.	Кол.уч.	Лист	№ док.	Подпись	Дата
Ген.директор		Кликова Е.М.			07.2022 г.
Главный градостроитель		Метейко Н.А.			07.2022 г.
Архитектор		Сахарова Ю.С.			07.2022 г.
Архитектор		Фролова И.А.			07.2022 г.
Чертеж границ зон с особыми условиями использования территории. Часть 1. Масштаб 1:1000					
Материалы по обоснованию проекта межевания территории				Статья	Лист
ПМ				2.1	5



- УСЛОВНЫЕ ОБОЗНАЧЕНИЯ:**
- границы проекта межевания территории
 - Кадастровый план территории:**
 - 40:26: границы и номера кадастровых кварталов
 - границы земельных участков
 - объекты недвижимости
 - границы территориальных зон
 - границы зон с особыми условиями использования территории
 - Границы зон с особыми условиями использования территории:**
 - Охранные зоны:**
 - тепловых сетей
 - сетей газопровода среднего давления
 - ГРП
 - сетей газопровода низкого давления
 - кабелей связи
 - кабелей связи, действующих
 - кабелей связи, действующих
 - Санитарно-защитные зоны:**
 - котельной
 - котельной, действующей
 - Границы зоны с особыми условиями использования территории, стоящей на кадастровом учете:**
 - номер: 40:26-6.861 вид: санитарно-защитная зона предприятий, сооружений и иных объектов. Зоны защиты населения наименование: расчетная санитарно-защитная зона для группы компаний ООО «Эрга», ООО «Эрга Плюс», ООО «Сепаратор», расположенных по адресу: г.Калуга, ул.Хрустальная, д.22

Проект межевания территории в районе улиц Хрустальная, Заводская					
Изм.	Кол.уч.	Лист	№ док	Подпись	Дата
Ген.директор	Клиникова Е.М.				07.2022 г.
Главный градостроитель	Метейко Н.А.				07.2022 г.
Архитектор	Сахарова Ю.С.				07.2022 г.
Архитектор	Фролова И.А.				07.2022 г.
Чертеж: границы зон с особыми условиями использования территории. Часть 2. Масштаб 1:1000					

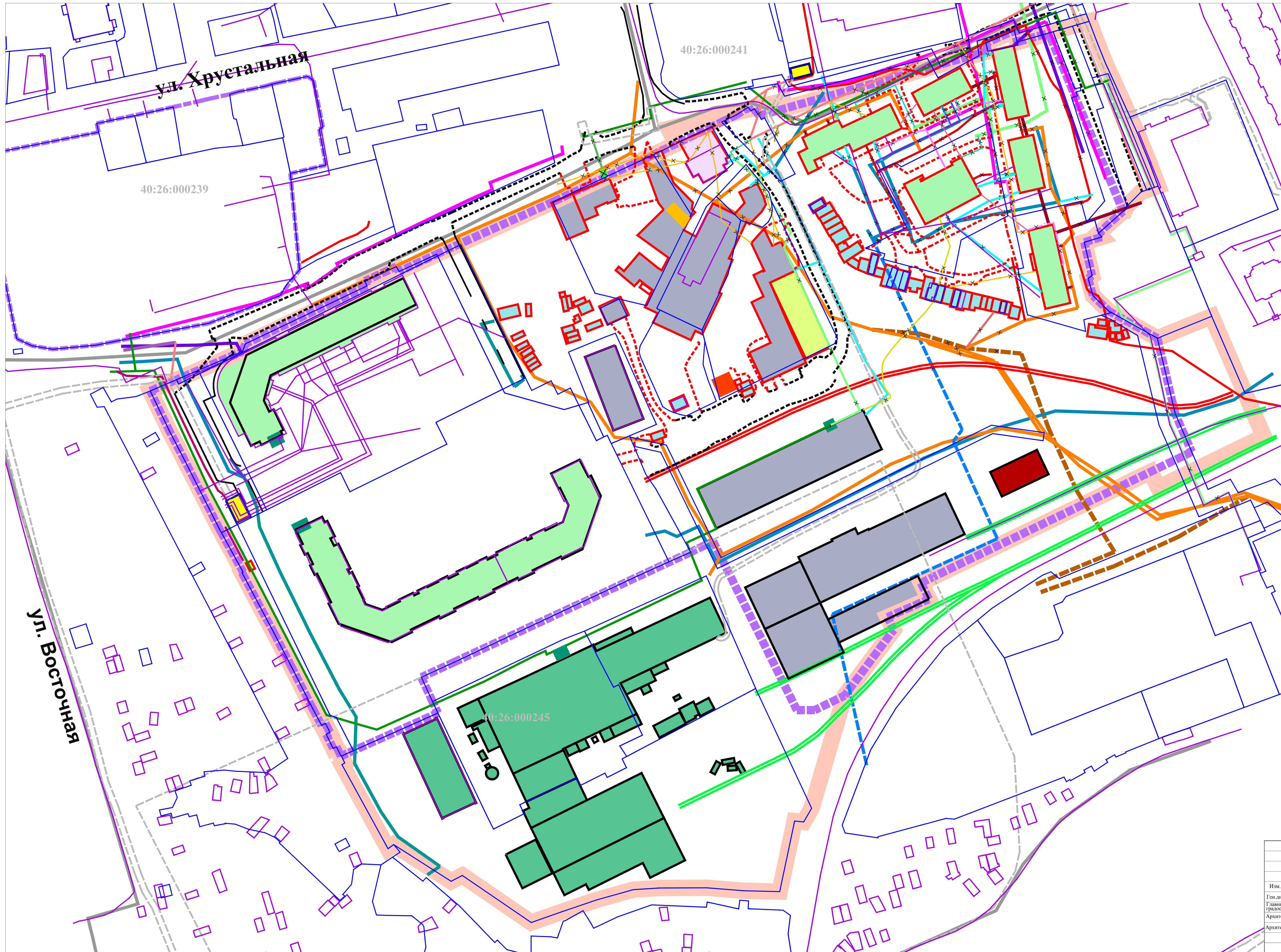
Материалы по обоснованию проекта межевания территории	Статья	Лист	Листов
	ПМ	2.2	5



УСЛОВНЫЕ ОБОЗНАЧЕНИЯ:

-  границы проекта межевания территории
- Кадастровый план территории:**
-  40:26: границы и номера кадастровых кварталов
-  границы земельных участков
-  объекты недвижимости
-  границы территориальных зон
-  границы зон с особыми условиями использования территории
- Границы зон с особыми условиями использования территории:**
- Охранные зоны:**
-  ВЛ 0,4 кВ
-  ВЛ 10 кВ
-  ВЛ связи
-  силовых кабелей 10 кВ
-  силового кабеля 6 кВ
-  силовых кабелей 0,4 кВ
-  силовых кабелей 0,4 кВ, действующих
-  ТП 10/0,4 кВ
- Санитарно-защитные зоны:**
-  складов
- Разрыв от сооружений для хранения легкового автотранспорта до объектов застройки:**
-  до жилых и общественных зданий
- Санитарный разрыв:**
- для линий железнодорожного транспорта величина санитарного разрыва устанавливается в каждом конкретном случае на основании расчетов рассеивания загрязнения атмосферного воздуха и физических факторов (шума, вибрации, электромагнитных полей и др.) с последующим проведением натурных исследований и измерений
- Границы зоны с особыми условиями использования территории, стоящая на кадастровом учете:**
-  номер: 40:26-6.59
вид: охранная зона инженерных коммуникаций;
зона охраны искусственных объектов
наименование: охранная зона электрического кабеля, протяженностью 366 м от ТП-403 до ТП-"Эрга", адрес: Калужская обл., г. Калуга, ул. Хрустальная, д. 22

Проект межевания территории в районе улиц Хрустальная, Заводская					
Изм.	Кол.уч.	Лист	№ док.	Подпись	Дата
					07.2022 г.
Ген.директор				Климова Е.М.	07.2022 г.
Главный геодезист				Метейко Н.А.	07.2022 г.
Архитектор				Сахарова Ю.С.	07.2022 г.
Архитектор				Фролова И.А.	07.2022 г.
Чертеж границ зон с особыми условиями использования территории. Часть 3. Масштаб 1:1000					
Материалы по обоснованию проекта межевания территории			Статья	Лист	Листов
			ПМ	2,3	5



УСЛОВНЫЕ ОБОЗНАЧЕНИЯ:

- границы проекта межевания территории
- Кадастровый план территории:**
 - границы и номера кадастровых кварталов
 - объекты недвижимости
 - границы зон с особыми условиями использования территории
- Местоположение существующих объектов капитального строительства:**
 - Жилые дома:**
 - многоквартирные дома
 - Объекты для хранения, обслуживания автотранспорта и хозяйственные постройки:**
 - гаражи и хозяйственные постройки
 - объекты производства, склады
 - Объекты инженерно-технического обеспечения:**
 - ТП 10/0,4 кВ, РП
 - тел. башня
 - объекты Научно-исследовательской организации (НПО "ЭРГА"):
 - автомойка
 - действующая котельная
 - ГРП
- Линейные объекты:**
 - Инженерные сети:**
 - сети хозяйственно-питьевого и противопожарного водопровода
 - сети самотечной хозяйственно-бытовой канализации
 - сети самотечной ливневой канализации
 - сети газопровода среднего давления
 - сети газопровода низкого давления
 - тепловые сети
 - кабели связи
 - силовые кабели 10 кВ
 - силовые кабели 6 кВ
 - ВЛ 0,4 кВ
 - ВЛ 10 кВ
 - ВЛ связи
 - Линии железнодорожного транспорта:
 - Улицы, проезды:**
 - улицы, проезды
- Местоположение объектов, подлежащих сносу:**
 - Жилые дома:**
 - многоквартирные дома
 - Объекты для хранения, обслуживания автотранспорта и хозяйственные постройки:**
 - гаражи и хозяйственные постройки
 - объекты производства, склады
 - Объекты инженерно-технического обеспечения:**
 - ТП 10/0,4 кВ
 - ГРП
 - Линейные объекты:**
 - Улицы, проезды:**
 - улицы, проезды
- Местоположение объектов, подлежащих реконструкции в связи с изменением их местоположения:**
 - Инженерные сети:**
 - Линейные объекты:**
 - сети хозяйственно-питьевого и противопожарного водопровода
 - сети самотечной хозяйственно-бытовой канализации
 - сети газопровода среднего давления
 - сети газопровода низкого давления
 - тепловые сети
 - кабели связи
 - ВЛ 0,4 кВ
 - силовые кабели 10 кВ
 - ВЛ связи
 - кабели связи
 - Нелинейные объекты:**
 - сети хозяйственно-питьевого и противопожарного водопровода
 - сети самотечной хозяйственно-бытовой канализации
 - сети газопровода среднего давления
 - сети газопровода низкого давления
 - силовые кабели 0,4 кВ
 - тепловые сети
 - ВЛ 0,4 кВ
 - ВЛ связи
 - Местоположение объекта, подлежащего реконструкции:**
 - Линейный объект:**
 - улицы, проезды

* недействующие

Проект межевания территории в районе улиц Хрустальная, Заводская					
Изм.	Кол.уч.	Лист	№ док.	Подпись	Дата
Ген.директор	Клиникова Е.М.				07.2022 г.
Главный проектировщик	Метейко Н.А.				07.2022 г.
Архитектор	Сахарова Ю.С.				07.2022 г.
Архитектор	Фролова П.А.				07.2022 г.
Материалы по обоснованию проекта межевания территории					
Стадия	Лист	Листов			
ПМ	3	5			
Схема, отображающая местоположение существующих объектов капитального строительства, в том числе линейных объектов, объектов, подлежащих сносу, объектов, подлежащих реконструкции. Масштаб 1:1000					