



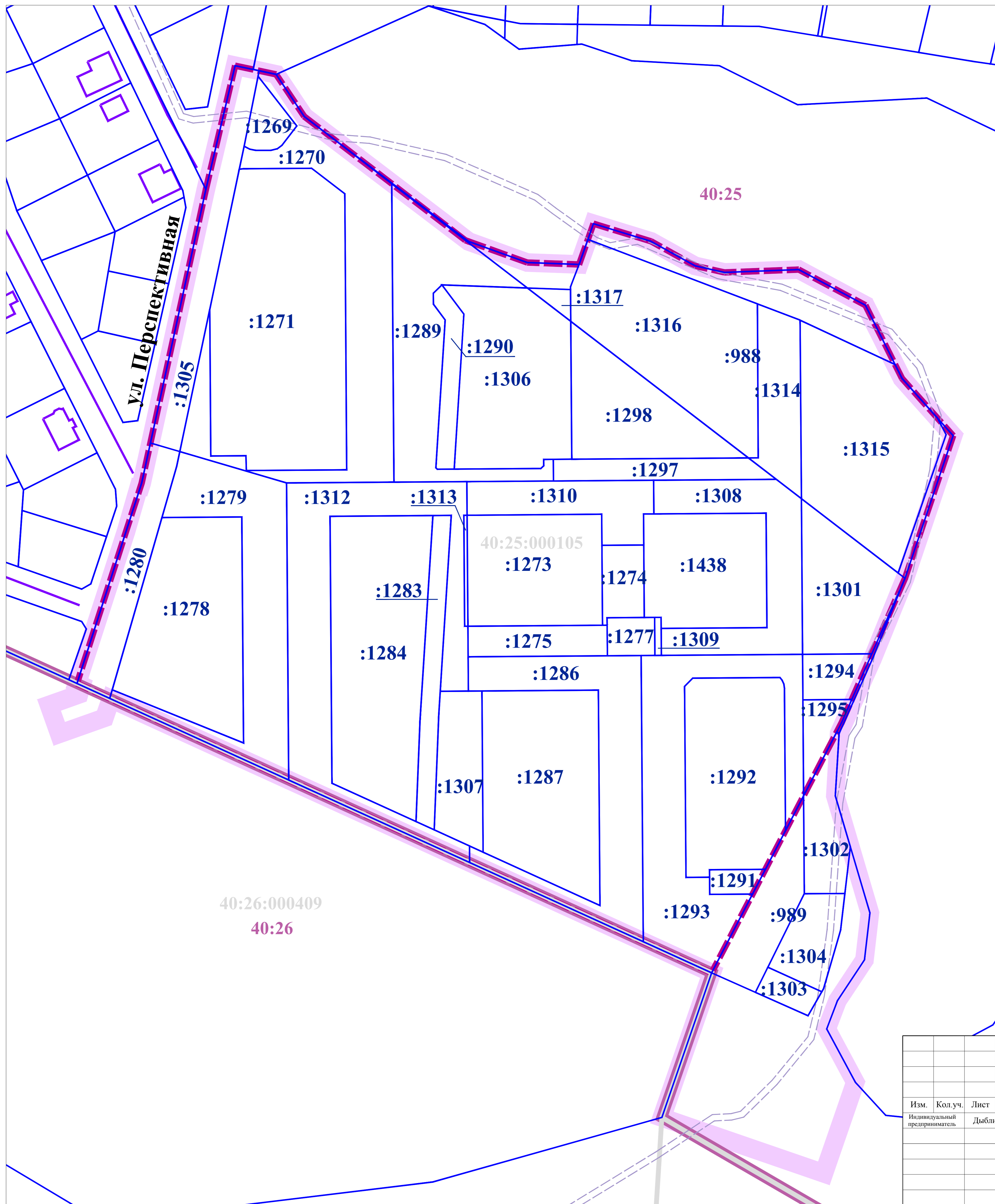

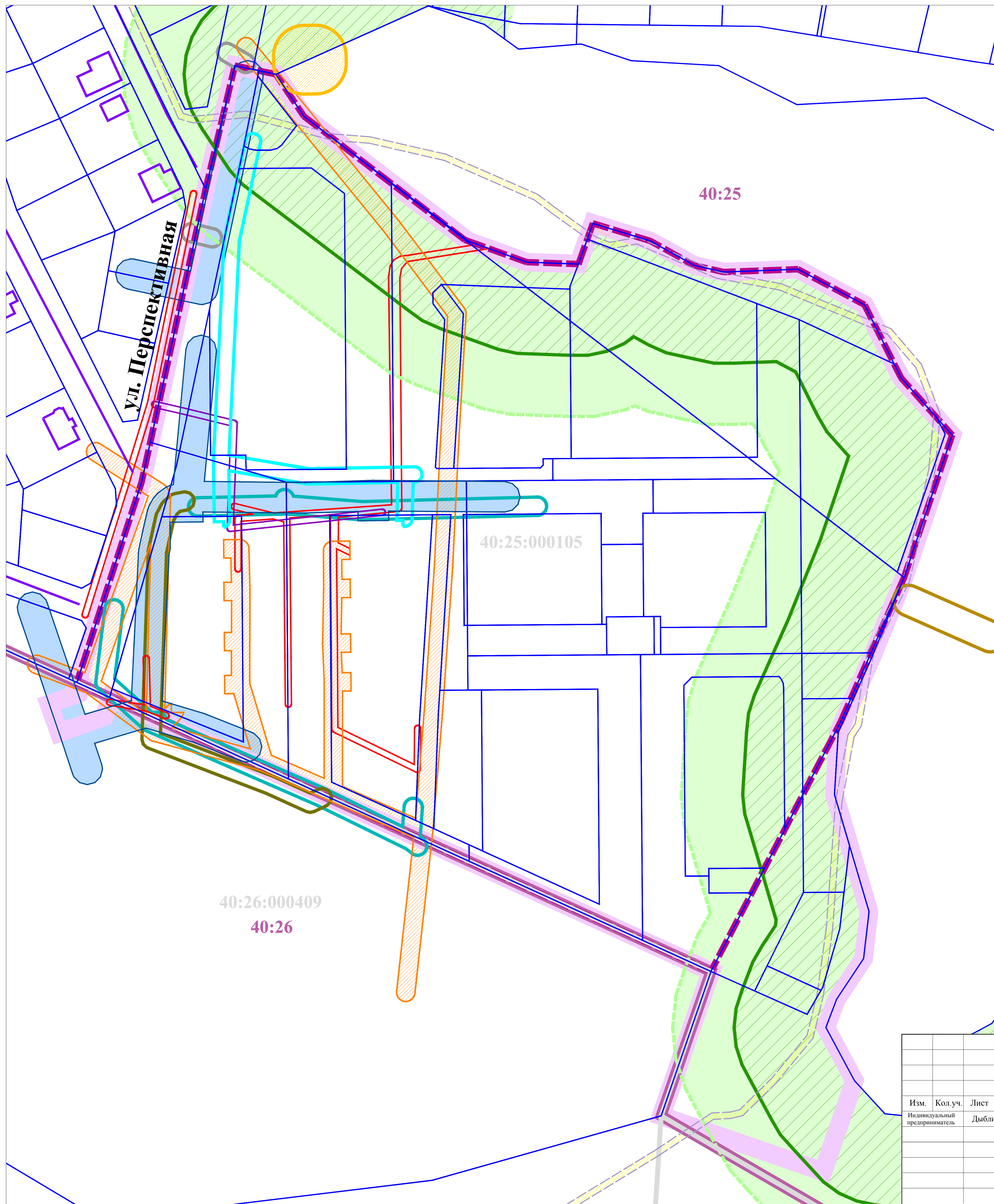


**УСЛОВНЫЕ ОБОЗНАЧЕНИЯ:**

-  границы проекта межевания территории
- Кадастровый план территории:**
-  40:25 границы и номера кадастровых районов
-  40:25: границы и номера кадастровых кварталов
-  :1310 границы и номера существующих земельных участков
-  объекты недвижимости
-  границы территориальной зоны
-  границы зон с особыми условиями использования территории



Постановление Городской Управы города Калуги от 30.07.2021 № 7252-пн "О подготовке проекта изменений в проект планировки территории и проект межевания территории в районе улицы Перспективной, утвержденные постановлением Городской Управы города Калуги от 06.06.2016 № 168-п"					
<b>Проект межевания территории в районе улицы Перспективной</b>					
Изм.	Кол.уч.	Лист	№ док	Подпись	Дата
					10.2021 г.
Индивидуальный предприниматель Дыблин Д.Д.					
Материалы по обоснованию проекта межевания территории				Стадия	Лист
				ПМ	1
Границы и номера существующих земельных участков. Масштаб 1:1000				Листов	3



**УСЛОВНЫЕ ОБОЗНАЧЕНИЯ:**

- границы проекта межевания территории
- Кадастровый план территории:**
- 40:25 границы и номера кадастровых районов
- 40:25: границы и номера кадастровых кварталов
- границы земельных участков
- объекты недвижимости
- границы территориальных зон
- границы зон с особыми условиями использования территории

**Границы зон с особыми условиями использования территории:**  
**Охранные зоны:**

- сетей хозяйственного-питьевого и противопожарного водопровода
- сетей самотечной хозяйственно-бытовой канализации
- сети напорной хозяйственно-бытовой канализации
- сетей самотечной ливневой канализации
- перепускных труб ливневой канализации
- сети дренажа
- сетей газопровода низкого давления
- силовых кабелей 0,4 кВ
- ТП 10/0,4 кВ
- кабеля связи

**Противопожарные расстояния\*:**

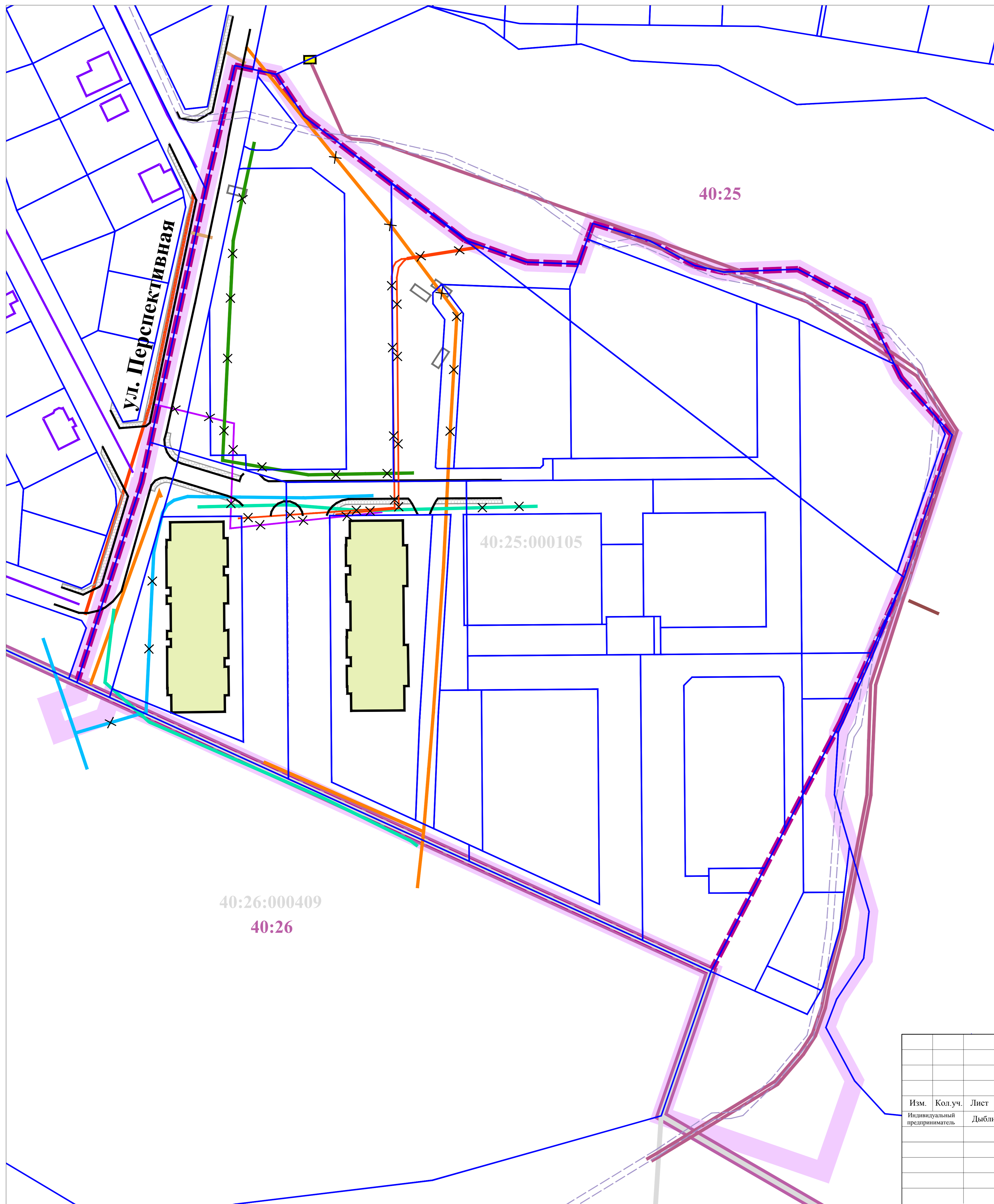
- хвойных и смешанных пород 50 м
- лиственных пород 30 м

**Зона с особыми условиями использования территории, стоящая на кадастровом учете:**

реестровый номер: 40:00-6.632  
 вид: Охранная зона инженерных коммуникаций. Зона охраны искусственных объектов  
 наименование: Охранная зона объекта электросетевого хозяйства КЛ-10 кВ РП-53 Швейцарская деревня - КТП 714, (Калужская область, г.Калуга)

\* Точные границы противопожарных расстояний до лесных массивов определяются на стадии архитектурно-строительного проекта в зависимости от границ лесных насаждений, установленных органами государственной власти российской федерации в соответствии с действующим законодательством


Постановление Городской Управы города Калуги от 30.07.2021 № 7252-пн "О подготовке проекта изменений в проект планировки территории и проект межевания территории в районе улицы Перспективной, утвержденные постановлением Городской Управы города Калуги от 06.06.2016 № 168-п"					
<b>Проект межевания территории в районе улицы Перспективной</b>					
Изм.	Кол.уч.	Лист	№ док	Подпись	Дата
					10.2021 г.
Индивидуальный предприниматель Дыблин Д.Д.					
Материалы по обоснованию проекта межевания территории				Стадия	Лист
				ПМ	2
Границы зон с особыми условиями использования территории. Масштаб 1:1000				Листов	3



**УСЛОВНЫЕ ОБОЗНАЧЕНИЯ:**

- границы проекта межевания территории
- Кадастровый план территории:**
- 40:25 границы и номера кадастровых районов
- 40:25: границы и номера кадастровых кварталов
- границы зон с особыми условиями использования территории
- границы земельных участков
- объекты недвижимости
- границы территориальных зон
- Местоположение объектов капитального строительства:**
- Здание, строение, сооружение:**
- Объект коммунальной инфраструктуры, за исключением линейных:**
- ТП 10/0,4 кВ
- Линейные объекты:**
- Инженерные сети:**
- сети хозяйственного-питьевого и противопожарного водопровода
- сети самотечной хозяйственно-бытовой канализации
- сеть напорной хозяйственно-бытовой канализации
- сети самотечной ливневой канализации, трубы
- перепускные трубы ливневой канализации
- силовые кабели 0,4 кВ
- силовые кабели 10 кВ
- Улицы, проезды:**
- 
- Местоположение объектов незавершенного строительства:**
- Здания, строения, сооружения:**
- Жилые дома:**
- многоквартирные
- Местоположение существующего объекта капитального строительства, подлежащего реконструкции в связи с изменением его местоположения:**
- Инженерная сеть:**
- Линейный объект:**
- сеть самотечной хозяйственно-бытовой канализации
- Местоположение существующих объектов капитального и некапитального строительства, подлежащих сносу:**
- Здания, строения, сооружения:**
- Хозяйственные постройки:**
- 
- Инженерные сети:**
- Линейные объекты:**
- сеть хозяйственного-питьевого и противопожарного водопровода
- сеть газопровода низкого давления
- сеть самотечной ливневой канализации, труба
- силовые кабели 0,4 кВ
- кабель связи
- Нелинейные объекты:**
- силовые кабели 0,4 кВ
- Элементы озеленения и благоустройства:**
- 

\* показаны условно в связи с их отсутствием на топографической съемке

Постановление Городской Управы города Калуги от 30.07.2021 № 7252-пн "О подготовке проекта изменений в проект планировки территории и проект межевания территории в районе улицы Перспективной, утвержденные постановлением Городской Управы города Калуги от 06.06.2016 № 168-п"					
<b>Проект межевания территории в районе улицы Перспективной</b>					
Изм.	Код.уч.	Лист	№ док	Подпись	Дата
					10.2021 г.
Материалы по обоснованию проекта межевания территории				Стадия ПМ	Лист 3
Схема, отображающая местоположение существующих объектов капитального строительства, в том числе линейных объектов, подлежащих сносу. Масштаб 1:1000					