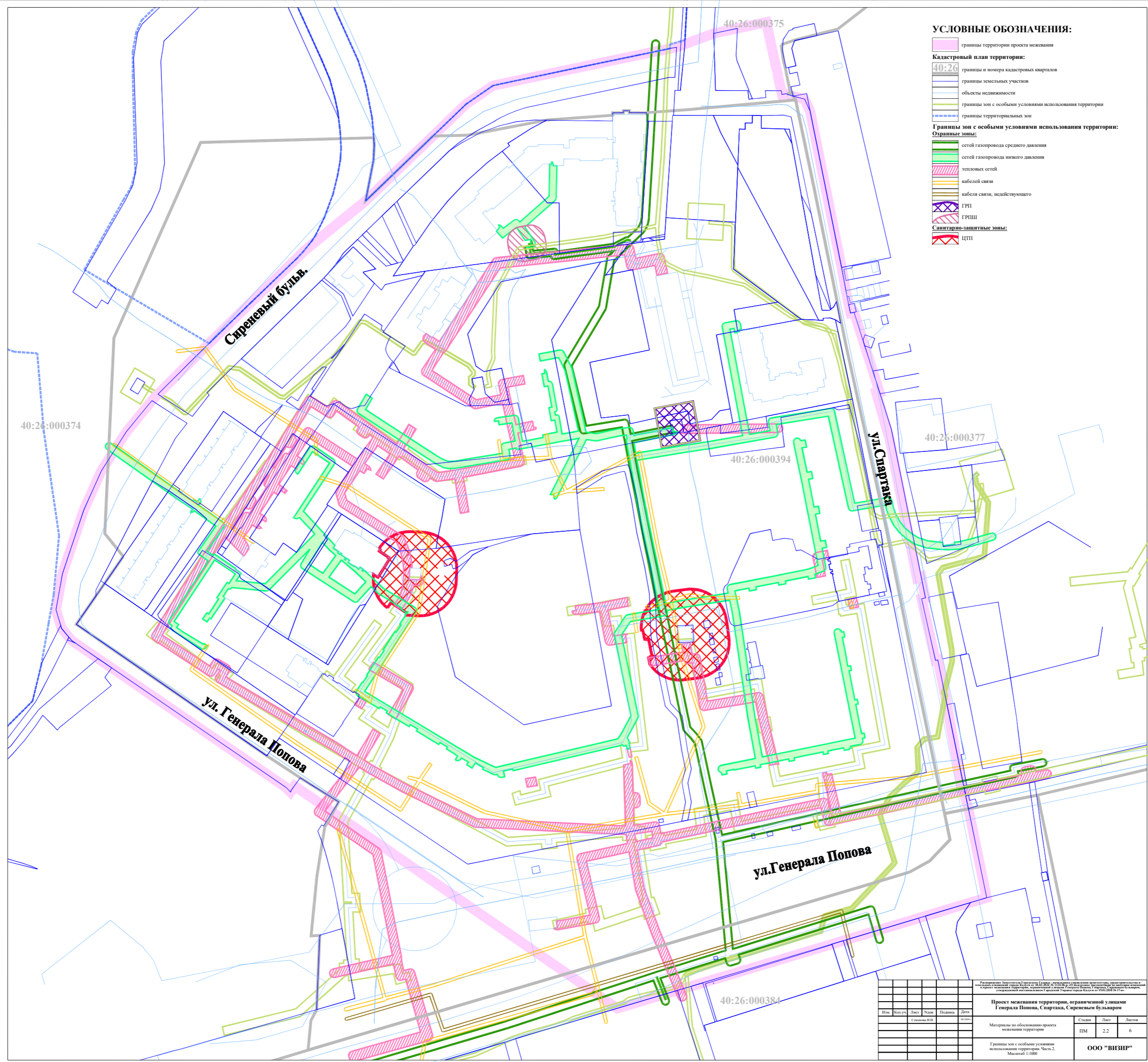


УСЛОВНЫЕ ОБОЗНАЧЕНИЯ:

- границы территории проекта межевания
- Кадастровый план территории:**
- границы и номера кадастровых кварталов
- границы земельных участков
- объекты недвижимости
- границы зон с особыми условиями использования территории
- границы территориальных зон
- Границы зон с особыми условиями использования территории:**
- Охраняемые зоны:**
- сети хозяйственно-питьевого и противопожарного водопровода
- сети хозяйственно-питьевого и противопожарного водопровода, действующего
- сети напорной хозяйственно-бытовой канализации
- сети напорной хозяйственно-бытовой канализации, действующей
- сети самотечной хозяйственно-бытовой канализации
- сети самотечной хозяйственно-бытовой канализации, действующей
- сети самотечной ливневой канализации
- сети дренажа

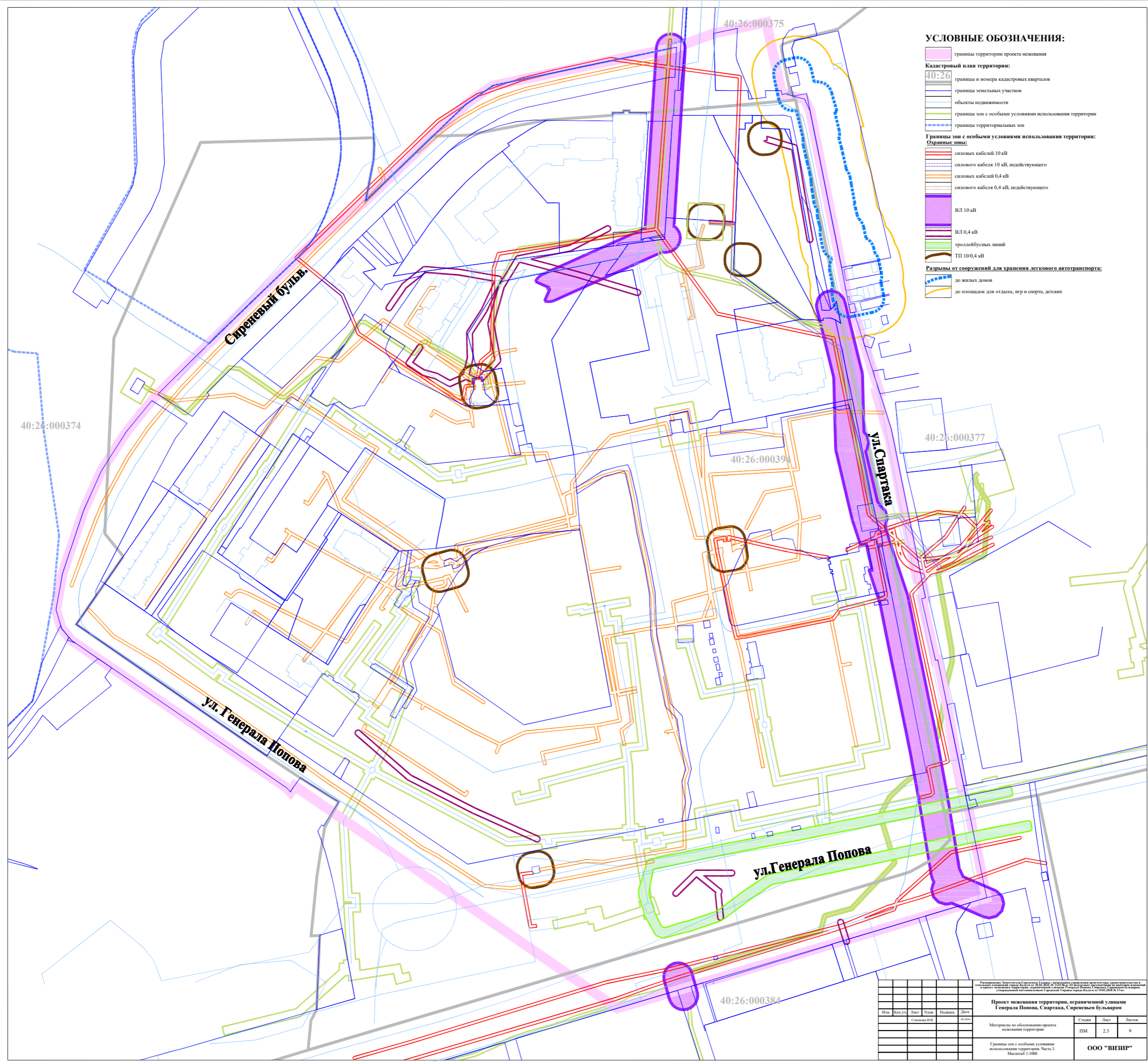
Проект межевания территории, ограниченной улицами Генерала Попова, Спартака, Сиреневым бульваром					
Материалы по обоснованию проекта межевания территории				Страницы 2.1	Листы 6
Границы зон с особыми условиями использования территории. Часть 1. Масштаб 1:1000				ООО "ВИЗИР"	



УСЛОВНЫЕ ОБОЗНАЧЕНИЯ:

- границы территории проекта межевания
- Кадастровый план территории:**
- границы и номера кадастровых кварталов
- границы земельных участков
- объекты недвижимости
- границы зон с особыми условиями использования территории
- границы территориальных зон
- Границы зон с особыми условиями использования территории:**
- Охраняемые зоны:**
- сетей газопровода среднего давления
- сетей газопровода низкого давления
- тепловых сетей
- кабелей связи
- кабеля связи, недействующего
- ГРП
- ГРПШ
- Санитарно-защитные зоны:**
- ЦТП

<small>Расширение территории (участков) для размещения объектов недвижимости, расположенных в границах территории, ограниченной улицами Генерала Попова, Спартака, Сиреневым бульваром, в целях размещения объектов недвижимости, расположенных в границах территории, ограниченной улицами Генерала Попова, Спартака, Сиреневым бульваром, в целях размещения объектов недвижимости, расположенных в границах территории, ограниченной улицами Генерала Попова, Спартака, Сиреневым бульваром.</small>						
Проект межевания территории, ограниченной улицами Генерала Попова, Спартака, Сиреневым бульваром						
Материалы по обоснованию проекта межевания территории				Страницы	Лист	Листов
Границы зон с особыми условиями использования территории. Часть 2. Масштаб 1:1000				ООО "ВИЗИР"		
Изм.	Кол. изм.	Лист	Вид	Подпись	Дата	
		Словом ИЛ			мес/гг	



УСЛОВНЫЕ ОБОЗНАЧЕНИЯ:

- границы территории проекта межевания
- Кадастровый план территории:**
- границы и номера кадастровых кварталов
- границы земельных участков
- объекты недвижимости
- границы зон с особыми условиями использования территории
- границы территориальных зон
- Границы зон с особыми условиями использования территории:**
- Охраняемые зоны:**
- силовых кабелей 10 кВ
- силового кабеля 10 кВ, действующего
- силовых кабелей 0,4 кВ
- силового кабеля 0,4 кВ, действующего
- ВЛ 10 кВ
- ВЛ 0,4 кВ
- троллейбусных линий
- ТП 10/0,4 кВ
- Разрывы от сооружений для хранения легкового автотранспорта:**
- до жилых домов
- до площадок для отдыха, игр и спорта, детских

40:26:000374

40:26:000375

40:26:000377

40:26:000394

40:26:000384

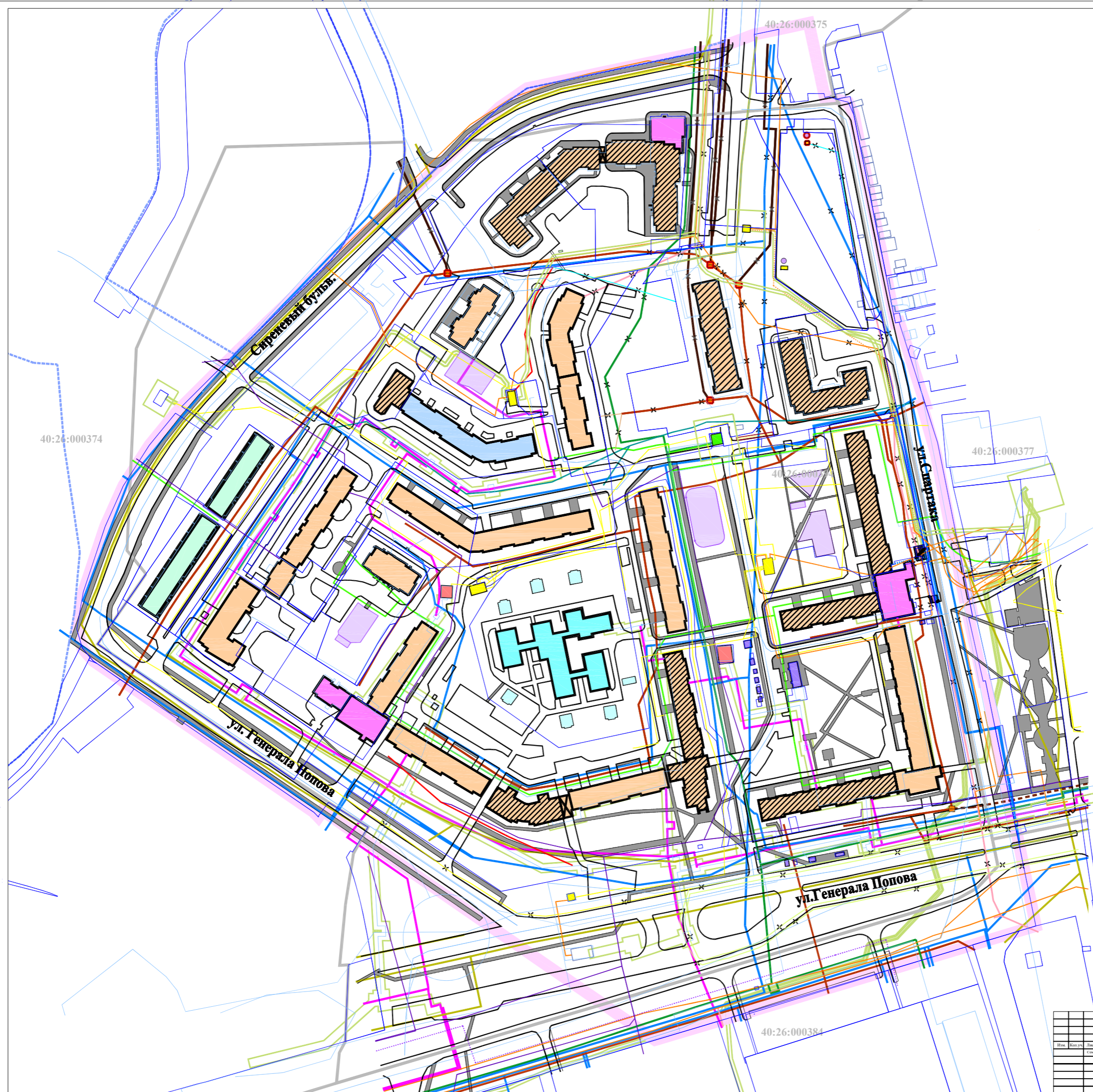
Сиреневый бульвар

ул. Генерала Попова

ул. Спартака

ул. Генерала Попова

<p style="font-size: 8px;">Республика Башкортостан, город Уфа, ул. Генерала Попова, проект межевания территории, ограниченной улицами Генерала Попова, Спартака, Сиреневым бульваром</p>						
<p style="text-align: center;">Проект межевания территории, ограниченной улицами Генерала Попова, Спартака, Сиреневым бульваром</p>						
<p>Материалы по обоснованию проекта межевания территории</p>				<p>Страна</p>	<p>Лист</p>	<p>Листов</p>
<p>Границы зон с особыми условиями использования территории. Часть 3.</p>				<p>ИМ</p>	<p>2,3</p>	<p>6</p>
<p>Масштаб 1:1000</p>				<p>ООО "ВИЗИР"</p>		

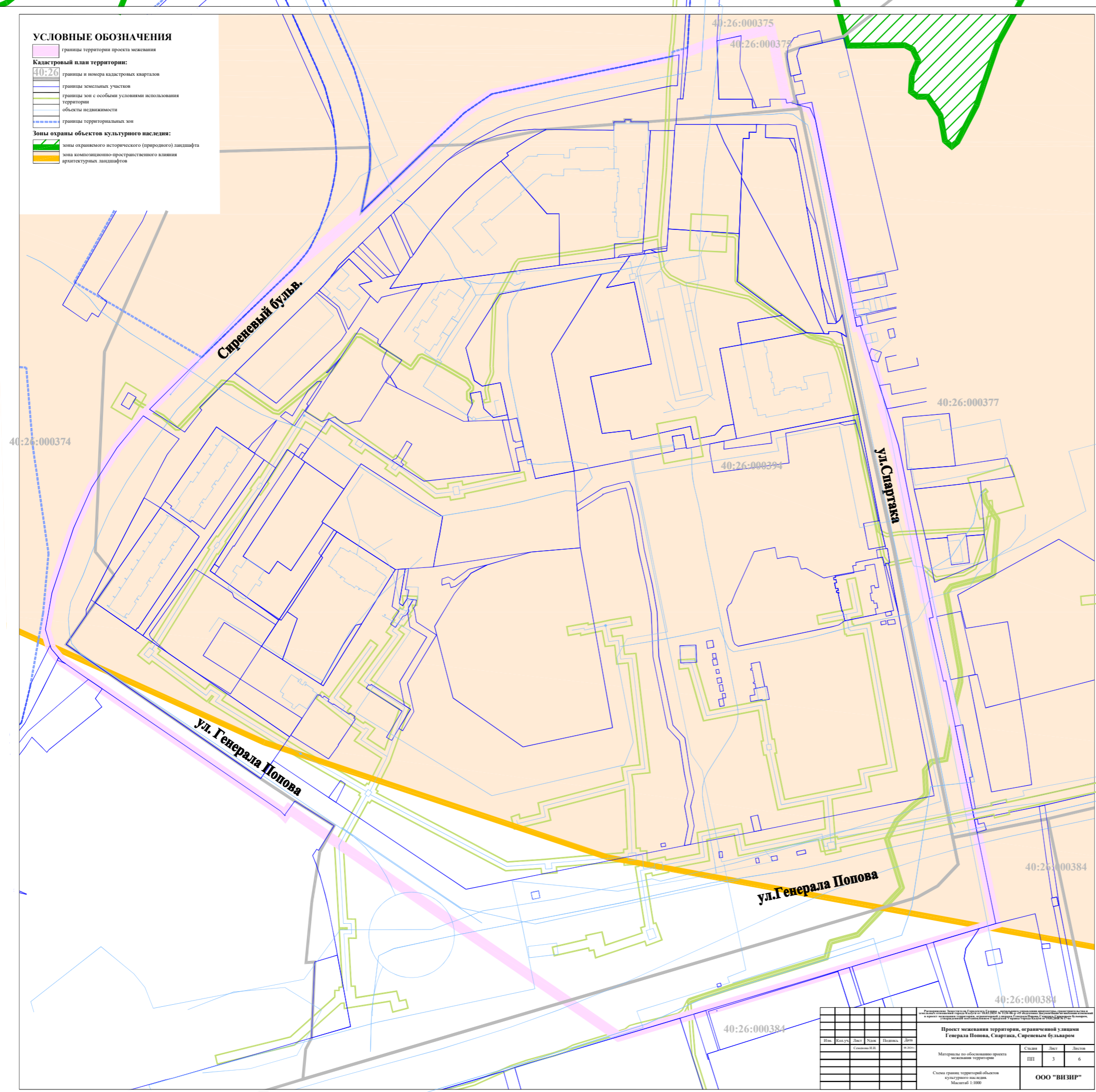


- УСЛОВНЫЕ ОБОЗНАЧЕНИЯ:**
- границы территории проекта межквартальной
 - Кадастровый план территории:**
 - 40:26: границы и номера кадастровых кварталов
 - границы земельных участков
 - объекты недвижимости
 - границы зон с особыми условиями использования территории
 - границы территориальных зон
 - Местоположение существующих объектов капитального строительства:**
 - Здания, строения, сооружения:**
 - Жилые дома:**
 - малоэтажные
 - среднеэтажные
 - многоэтажные
 - многоэтажные со встроенными, пристроенными и встроенно-пристроенными объектами обслуживания
 - Общественные:**
 - магазины
 - дошкольно образовательная организация
 - объекты торговли
 - Объекты инженерно-технического обеспечения, за исключением линейных:**
 - ТП 10/0,4 кВ
 - ГРП
 - ГРПШ
 - вышки связи
 - КГН
 - центральные тепловые пункты
 - Линейные объекты:**
 - Инженерные сети:**
 - сети хозяйственно-питьевого и противопожарного водопровода
 - сети хозяйственно-питьевого и противопожарного водопровода, действующая
 - сети хозяйственно-питьевого и противопожарного водопровода, действующая
 - сети самотечной хозяйственно-бытовой канализации
 - сети напорной хозяйственно-бытовой канализации
 - сети напорной хозяйственно-бытовой канализации, действующая
 - сети самотечной ливневой канализации
 - сети дренажа
 - сети газопровода среднего давления
 - сети газопровода низкого давления
 - тепловые сети
 - силовые кабели 10 кВ
 - силовой кабель 10 кВ, действующий
 - силовые кабели 0,4 кВ
 - ВЛ 10 кВ
 - ВЛ 0,4 кВ
 - кабели связи
 - кабель связи, действующий
 - троллейбусные линии
 - Улицы, проезды:**
 - Элементы озеленения и благоустройства:**
 - комплексные площадки и спортивные площадки для детей дошкольного и школьного возраста, площадки для отдыха взрослого населения
 - площадки под контейнеры для сбора бытовых отходов
 - тротуары
 - беседки
 - Объекты для хранения и обслуживания автотранспорта:**
 - гаражи бокового типа
 - Местоположение объектов, подлежащих сносу или реконструкции:**
 - Здания, строения, сооружения:**
 - Общественные:**
 - объекты торговли
 - Объекты инженерно-технического обеспечения, за исключением линейных:**
 - ТП 10/0,4 кВ
 - вышки связи
 - КГН
 - Линейные объекты:**
 - Инженерные сети:**
 - сети хозяйственно-питьевого и противопожарного водопровода
 - сети газопровода среднего давления
 - сети напорной хозяйственно-бытовой канализации
 - сети самотечной хозяйственно-бытовой канализации
 - ВЛ 10 кВ
 - ВЛ 0,4 кВ
 - силовые кабели 10 кВ
 - силовые кабели 0,4 кВ
 - троллейбусные линии
 - Нелинейные объекты:**
 - Инженерные сети:**
 - ВЛ 0,4 кВ
 - сети самотечной хозяйственно-бытовой канализации

Разработчик: Унитарное предприятие "Спартак" - организация управления архитектурно-строительными и инженерными сетями в границах территории, расположенной по адресу: г. Спартанск, ул. Генерала Попова, 3.					
Проект межквартальной территории, ограниченной улицами Генерала Попова, Спартанская, Спирневый бульвар					
Изм.	Кол. изм.	Лист	Наим. Свойств. ИВ	Полном. Дата изм.	Листов
					3 / 6
Материалы по обоснованию проекта межквартальной территории				ООО "ВИЗИР"	
Сеть, отображающая местоположение существующих объектов капитального строительства, в том числе линейных объектов, подлежащих сносу. Масштаб 1:1000					

УСЛОВНЫЕ ОБОЗНАЧЕНИЯ

- границы территории проекта межевания
- Кадастровый план территории:**
- границы и номера кадастровых кварталов
- границы земельных участков
- границы зон с особыми условиями использования территории
- объекты недвижимости
- границы территориальных зон
- Зоны охраны объектов культурного наследия:**
- зона охраняемого исторического (природного) ландшафта
- зона композиционно-пространственного планирования архитектурных ландшафтов



Проект межевания территории, ограниченной улицами Генерала Попова, Спартака, Сиреневым бульваром					
Имя	Фамилия	Знак	Инициалы	Дата	Лист
Материалы по обоснованию проекта межевания территории				Состав	Лист
				ИП	3
Схема границ территории объекта культурного наследия				ООО "ВИЗИР"	
Масштаб: 1:1000					