



ООО «МВ-Проект»

141580, Московская обл., д. Исаково,
ул. Центральная, стр. 1, пом. 3

Заказчик: ООО «СЗ «МИГ»

**ДОКУМЕНТАЦИЯ ПО ПЛАНИРОВКЕ ТЕРРИТОРИИ
В РАЙОНЕ УЛ. ТРАМПЛИННОЙ
(КОРРЕКТИРОВКА)**

Основная часть проекта межевания территории

15.12.23/9-ПП-ПМТ

2024

*Выписка из реестра членов А СРО БРОП (рег. номер в гос. реестре саморегулируемых организаций СРО-П-032-29092009 от 29 сентября 2009 года) №366 от 29 ноября 2018 г.
Регистрационный номер в реестре членов: 148 (от 15.08.2017 г.)*

Заказчик: ООО «СЗ «МИГ»

**ДОКУМЕНТАЦИЯ ПО ПЛАНИРОВКЕ ТЕРРИТОРИИ
В РАЙОНЕ УЛ. ТРАМПЛИННОЙ
(КОРРЕКТИРОВКА)**

Основная часть проекта межевания территории

15.12.23/9-ПП-ПМТ

Инд. №	Подпись и дата	Взам. инв. №

Главный инженер проекта
Главный архитектор проекта



Антонов Е.И.
Казарезов А.М.

3245012961-20250429-0955

(регистрационный номер выписки)

29.04.2025

(дата формирования выписки)

ВЫПИСКА

из единого реестра сведений о членах саморегулируемых организаций в области инженерных изысканий и в области архитектурно-строительного проектирования и их обязательствах

Настоящая выписка содержит сведения о юридическом лице (индивидуальном предпринимателе), осуществляющем подготовку проектной документации:

Общество с ограниченной ответственностью «МВ-Проект»

(полное наименование юридического лица/ФИО индивидуального предпринимателя)

1173256006296

(основной государственный регистрационный номер)

1. Сведения о члене саморегулируемой организации:

1.1	Идентификационный номер налогоплательщика	3245012961
1.2	Полное наименование юридического лица (Фамилия Имя Отчество индивидуального предпринимателя)	Общество с ограниченной ответственностью «МВ-Проект»
1.3	Сокращенное наименование юридического лица	ООО «МВ-Проект»
1.4	Адрес юридического лица Место фактического осуществления деятельности (для индивидуального предпринимателя)	143581, Россия, Московская область, Истра, Исаково, Центральная, 1, 3
1.5	Является членом саморегулируемой организации	Ассоциация Саморегулируемая организация "Брянское Региональное Объединение Проектировщиков" (СРО-П-032-29092009)
1.6	Регистрационный номер члена саморегулируемой организации	П-032-003245012961-0148
1.7	Дата вступления в силу решения о приеме в члены саморегулируемой организации	16.08.2017
1.8	Дата и номер решения об исключении из членов саморегулируемой организации, основания исключения	

2. Сведения о наличии у члена саморегулируемой организации права осуществлять подготовку проектной документации:

2.1 в отношении объектов капитального строительства (кроме особо опасных, технически сложных и уникальных объектов, объектов использования атомной энергии) (дата возникновения/изменения права)	2.2 в отношении особо опасных, технически сложных и уникальных объектов капитального строительства (кроме объектов использования атомной энергии) (дата возникновения/изменения права)	2.3 в отношении объектов использования атомной энергии (дата возникновения/изменения права)
Да, 15.08.2017	Нет	Нет



3. Компенсационный фонд возмещения вреда

3.1	Уровень ответственности члена саморегулируемой организации по обязательствам по договору подряда на подготовку проектной документации, в соответствии с которым указанным членом внесен взнос в компенсационный фонд возмещения вреда	Второй уровень ответственности (не превышает пятьдесят миллионов рублей)
3.2	Сведения о приостановлении / прекращении права осуществлять подготовку проектной документации объектов капитального строительства	

4. Компенсационный фонд обеспечения договорных обязательств

4.1	Дата, с которой член саморегулируемой организации имеет право осуществлять подготовку проектной документации по договорам подряда, заключаемым с использованием конкурентных способов заключения договоров, в соответствии с которым указанным членом внесен взнос в компенсационный фонд обеспечения договорных обязательств	16.08.2017
4.2	Уровень ответственности члена саморегулируемой организации по обязательствам по договорам подряда на подготовку проектной документации, заключаемым с использованием конкурентных способов заключения договоров, в соответствии с которым указанным членом внесен взнос в компенсационный фонд обеспечения договорных обязательств	Второй уровень ответственности (не превышает пятьдесят миллионов рублей)
4.3	Дата уплаты дополнительного взноса	28.06.2022
4.4	Сведения о приостановлении / прекращении права осуществлять подготовку проектной документации по договорам подряда, заключаемым с использованием конкурентных способов заключения договоров	

5. Фактический совокупный размер обязательств

5.1	Фактический совокупный размер обязательств по договорам подряда на подготовку проектной документации, заключаемым с использованием конкурентных способов заключения договоров на дату выдачи выписки	Нет
-----	--	------------

Руководитель аппарата



ДОКУМЕНТ ПОДПИСАН УСИЛЕННОЙ КВАЛИФИЦИРОВАННОЙ
ЭЛЕКТРОННОЙ ПОДПИСЬЮ

Владелец: Кожуховский Алексей Олегович

123056, г. Москва, ул. 2-ая Брестская, д.5

СЕРТИФИКАТ 053be38e002cb2f5ae4596563321274ad8

ДЕЙСТВИТЕЛЕН: С 18.11.2024 ПО 18.11.2025

А.О. Кожуховский



Оглавление

1. Состав проекта	3
2. Нормативная документация.....	3
3. Общие положения.....	4
4. Перечень и сведения о площади образуемых земельных участков, возможные способы их образования, вид разрешенного использования образуемых земельных участков.....	4
5. Перечень и сведения о площади образуемых земельных участков, которые будут отнесены к территории общего пользования, возможные способы их образования, виды разрешенного использования образуемых земельных участков.....	10
6. Перечень координат поворотных точек границ территории, в отношении которой утвержден проект межевания	12

1. Состав проекта
Основная часть проекта межевания территории:
Пояснительная записка

I. Чертежи межевания:

1. Чертеж границ образуемых земельных участков. Условные номера образуемых земельных участков. Масштаб 1:1000.
2. Чертеж границ существующих и планируемых элементов планировочной структуры. Масштаб 1:1000.
3. Чертеж красных линий, утвержденных в составе проекта планировки территории. Масштаб 1:1000.

Материалы по обоснование проекта межевания территории

II. Чертежи межевания:

1. Чертеж границ существующих земельных участков. Масштаб 1:1000.
2. Чертеж границ зон с особыми условиями использования территории. Масштаб 1:1000.
3. Чертеж местоположения существующих объектов капитального строительства. Масштаб 1:1000.

2. Нормативная документация

При разработке проекта межевания использовалась следующая нормативно-правовая и нормативно-техническая документация:

1. «Земельный кодекс Российской Федерации» от 25.10.2001 № 136-ФЗ (действующая редакция).
2. «Градостроительный кодекс Российской Федерации» от 29.12.2004 № 190-ФЗ (действующая редакция).
3. «Жилищный кодекс Российской Федерации» от 29.12.2004 № 188-ФЗ (действующая редакция).
4. Федеральный закон от 24.07.2007 № 221-ФЗ «О кадастровой деятельности» (действующая редакция).
5. Федеральный закон от 22.07.2008 № 123-ФЗ «Технический регламент о требованиях пожарной безопасности» (действующая редакция).
6. Постановление Правительства РФ от 20.11.2000 № 878 «Об утверждении Правил охраны газораспределительных сетей» (действующая редакция).
7. Постановление Правительства РФ от 24.02.2009 № 160 «О порядке установления охранных зон объектов электросетевого хозяйства и особых условий использования земельных участков, расположенных в границах таких зон» (вместе с «Правилами установления охранных зон объектов электросетевого хозяйства и особых условий использования земельных участков, расположенных в границах таких зон») (действующая редакция).
8. Постановление Главного государственного санитарного врача РФ от 25.09.2007 № 74 «О введении в действие новой редакции санитарно-эпидемиологических правил и нормативов СанПиН 2.2.1/2.1.1.1200-03 «Санитарно-защитные зоны и санитарная классификация предприятий, сооружений и иных объектов» (Зарегистрировано в Минюсте РФ 25.01.2008 № 10995) (действующая редакция).
9. Приказ Росреестра от 10.11.2020 № П/0412 «Об утверждении классификатора видов разрешенного использования земельных участков» (Зарегистрировано в Минюсте России 15.12.2020 № 61482) (действующая редакция).
10. СП 42.13330.2016. «Свод правил. Градостроительство. Планировка и застройка городских и сельских поселений. Актуализированная редакция СНиП 2.07.01-89*» (утв. приказом Минстроя России от 30.12.2016 № 1034/пр) (действующая редакция).
11. Приказ Управления архитектуры и градостроительства Калужской области от 17.07.2015 № 59 «Об утверждении региональных нормативов градостроительного проектирования Калужской области» (действующая редакция) (Зарегистрировано в администрации Губернатора Калужской области 02.09.2015 № 5324).

12. Решение Городской Думы города Калуги от 23.12.2016 № 163 «Об утверждении местных нормативов градостроительного проектирования городского округа «Город Калуга» (действующая редакция).

13. Решение Городской Думы города Калуги от 14.12.2011 № 247 «Об утверждении Правил землепользования и застройки городского округа «Город Калуга» (действующая редакция).

3. Общие положения

Подготовка проекта межевания территории осуществляется для определения местоположения границ образуемых земельных участков.

Определение местоположения границ образуемых земельных участков в соответствии с требованиями статьи 11.2 «Образование земельных участков», статьи 11.9 «Требования к образуемым и измененным земельным участкам», статьи 39.20 «Особенности предоставления земельного участка, находящегося в государственной собственности или муниципальной собственности, на котором расположены здания, сооружения» Земельного кодекса Российской Федерации от 25.10.2001 № 136-ФЗ и Правилами землепользования и застройки городского округа «Город Калуга», утвержденными решением Городской Думы города Калуги от 14.12.2011 № 247 «Об утверждении Правил землепользования и застройки городского округа «Город Калуга» (действующая редакция) (далее - Правила землепользования и застройки городского округа «Город Калуга»).

4. Перечень и сведения о площади образуемых земельных участков, возможные способы их образования, вид разрешенного использования образуемых земельных участков

Таблица 1

Условный номер/ перечень образуемых земельных участков	Площадь образуемого земельного участка, кв.м	Возможные способы образования земельного участка	Вид разрешенного использо- вания образуемых зе- мельных участков в соот- ветствии с градострои- тельными регламентами территориальной зоны и в соответствии с проектом планировки территории
1	2	3	4
:ЗУ1	13008	<p>образование земельного участка при перераспределении земельных участков с кадастровыми номерами:</p> <p>40:26:000374:1565, 40:26:000374:1567, 40:26:000374:1571, 40:26:000374:1573, 40:26:000374:1574, 40:26:000374:1575, 40:26:000374:1576, 40:26:000374:1577, 40:26:000374:1579, 40:26:000374:1580.</p> <p>При перераспределении выше указанных земельных участков образуются земельные участки с условными номерами :ЗУ2, :ЗУ3, :ЗУ4, :ЗУ5, :ЗУ6, :ЗУ7, :ЗУ8, :ЗУ9, :ЗУ10, :ЗУ11, :ЗУ12, :ЗУ13, :ЗУ14, :ЗУ15, :ЗУ16,</p>	многоэтажная жилая застройка (высотная застройка) (2.6)

		:ЗУ17	
:ЗУ2	18408	<p>образование земельного участка при перераспределении земельных участков с кадастровыми номерами:</p> <p>40:26:000374:1565, 40:26:000374:1567, 40:26:000374:1571, 40:26:000374:1573, 40:26:000374:1574, 40:26:000374:1575, 40:26:000374:1576, 40:26:000374:1577, 40:26:000374:1579, 40:26:000374:1580.</p> <p>При перераспределении выше указанных земельных участков образуются земельные участки с условными номерами :ЗУ1, :ЗУ3, :ЗУ4, :ЗУ5, :ЗУ6, :ЗУ7, :ЗУ8, :ЗУ9, :ЗУ10, :ЗУ11, :ЗУ12, :ЗУ13, :ЗУ14, :ЗУ15, :ЗУ16, :ЗУ17</p>	многоэтажная жилая застройка (высотная застройка) (2.6)
:ЗУ3	19360	<p>образование земельного участка при перераспределении земельных участков с кадастровыми номерами:</p> <p>40:26:000374:1565, 40:26:000374:1567, 40:26:000374:1571, 40:26:000374:1573, 40:26:000374:1574, 40:26:000374:1575, 40:26:000374:1576, 40:26:000374:1577, 40:26:000374:1579, 40:26:000374:1580.</p> <p>При перераспределении выше указанных земельных участков образуются земельные участки с условными номерами :ЗУ1, :ЗУ2, :ЗУ4, :ЗУ5, :ЗУ6, :ЗУ7, :ЗУ8, :ЗУ9, :ЗУ10, :ЗУ11, :ЗУ12, :ЗУ13, :ЗУ14, :ЗУ15, :ЗУ16, :ЗУ17</p>	многоэтажная жилая застройка (высотная застройка) (2.6)
:ЗУ4	33234	<p>образование земельного участка при перераспределении земельных участков с кадастровыми номерами:</p> <p>40:26:000374:1565, 40:26:000374:1567, 40:26:000374:1571, 40:26:000374:1573, 40:26:000374:1574, 40:26:000374:1575, 40:26:000374:1576, 40:26:000374:1577, 40:26:000374:1579, 40:26:000374:1580.</p> <p>При перераспределении выше указанных земельных участков образуются земельные участки с условными номерами :ЗУ1, :ЗУ2,</p>	многоэтажная жилая застройка (высотная застройка) (2.6)

		:ЗУ3, :ЗУ5, :ЗУ6, :ЗУ7, :ЗУ8, :ЗУ9, :ЗУ10, :ЗУ11, :ЗУ12, :ЗУ13, :ЗУ14, :ЗУ15, :ЗУ16, :ЗУ17	
:ЗУ5	11403	<p>образование земельного участка при перераспределении земельных участков с кадастровыми номерами:</p> <p>40:26:000374:1565, 40:26:000374:1567, 40:26:000374:1571, 40:26:000374:1573, 40:26:000374:1574, 40:26:000374:1575, 40:26:000374:1576, 40:26:000374:1577, 40:26:000374:1579, 40:26:000374:1580.</p> <p>При перераспределении выше указанных земельных участков образуются земельные участки с условными номерами :ЗУ1, :ЗУ2, :ЗУ3, :ЗУ4, :ЗУ6, :ЗУ7, :ЗУ8, :ЗУ9, :ЗУ10, :ЗУ11, :ЗУ12, :ЗУ13, :ЗУ14, :ЗУ15, :ЗУ16, :ЗУ17</p>	дошкольное, начальное и среднее общее образование (3.5.1)
:ЗУ7	42	<p>образование земельного участка при перераспределении земельных участков с кадастровыми номерами:</p> <p>40:26:000374:1565, 40:26:000374:1567, 40:26:000374:1571, 40:26:000374:1573, 40:26:000374:1574, 40:26:000374:1575, 40:26:000374:1576, 40:26:000374:1577, 40:26:000374:1579, 40:26:000374:1580.</p> <p>При перераспределении выше указанных земельных участков образуются земельные участки с условными номерами :ЗУ1, :ЗУ2, :ЗУ3, :ЗУ4, :ЗУ5, :ЗУ6, :ЗУ8, :ЗУ9, :ЗУ10, :ЗУ11, :ЗУ12, :ЗУ13, :ЗУ14, :ЗУ15, :ЗУ16, :ЗУ17</p>	коммунальное обслуживание (3.1)
:ЗУ8	121	<p>образование земельного участка при перераспределении земельных участков с кадастровыми номерами:</p> <p>40:26:000374:1565, 40:26:000374:1567, 40:26:000374:1571, 40:26:000374:1573, 40:26:000374:1574, 40:26:000374:1575, 40:26:000374:1576, 40:26:000374:1577, 40:26:000374:1579, 40:26:000374:1580.</p> <p>При перераспределении выше указанных</p>	коммунальное обслуживание (3.1)

		земельных участков образуются земельные участки с условными номерами :ЗУ1, :ЗУ2, :ЗУ3, :ЗУ4, :ЗУ5, :ЗУ6, :ЗУ7, :ЗУ9, :ЗУ10, :ЗУ11, :ЗУ12, :ЗУ13, :ЗУ14, :ЗУ15, :ЗУ16, :ЗУ17	
:ЗУ10	167	<p>образование земельного участка при перераспределении земельного участка с кадастровым номером</p> <p>40:26:000374:1565, 40:26:000374:1567, 40:26:000374:1571, 40:26:000374:1573, 40:26:000374:1574, 40:26:000374:1575, 40:26:000374:1576, 40:26:000374:1577, 40:26:000374:1579, 40:26:000374:1580.</p> <p>При перераспределении выше указанных земельных участков образуются земельные участки с условными номерами :ЗУ1, :ЗУ2, :ЗУ3, :ЗУ4, :ЗУ5, :ЗУ6, :ЗУ7, :ЗУ8, :ЗУ9, :ЗУ11, :ЗУ12, :ЗУ13, :ЗУ14, :ЗУ15, :ЗУ16, :ЗУ17</p>	коммунальное обслуживание (3.1)
:ЗУ12	54	<p>образование земельного участка при перераспределении земельного участка с кадастровым номером</p> <p>40:26:000374:1565, 40:26:000374:1567, 40:26:000374:1571, 40:26:000374:1573, 40:26:000374:1574, 40:26:000374:1575, 40:26:000374:1576, 40:26:000374:1577, 40:26:000374:1579, 40:26:000374:1580.</p> <p>При перераспределении выше указанных земельных участков образуются земельные участки с условными номерами :ЗУ1, :ЗУ2, :ЗУ3, :ЗУ4, :ЗУ5, :ЗУ6, :ЗУ7, :ЗУ8, :ЗУ9, :ЗУ10, :ЗУ11, :ЗУ13, :ЗУ14, :ЗУ15, :ЗУ16, :ЗУ17</p>	коммунальное обслуживание (3.1)
:ЗУ13	137	<p>образование земельного участка при перераспределении земельного участка с кадастровым номером</p> <p>40:26:000374:1565, 40:26:000374:1567, 40:26:000374:1571, 40:26:000374:1573, 40:26:000374:1574, 40:26:000374:1575, 40:26:000374:1576, 40:26:000374:1577, 40:26:000374:1579,</p>	коммунальное обслуживание (3.1)

		40:26:000374:1580. При перераспределении выше указанных земельных участков образуются земельные участки с условными номерами :ЗУ1, :ЗУ2, :ЗУ3, :ЗУ4, :ЗУ5, :ЗУ6, :ЗУ7, :ЗУ8, :ЗУ9, :ЗУ10, :ЗУ11, :ЗУ12, :ЗУ14, :ЗУ15, :ЗУ16, :ЗУ17	
:ЗУ15	68	образование земельного участка при перераспределении земельного участка с кадастровым номером 40:26:000374:1565, 40:26:000374:1567, 40:26:000374:1571, 40:26:000374:1573, 40:26:000374:1574, 40:26:000374:1575, 40:26:000374:1576, 40:26:000374:1577, 40:26:000374:1579, 40:26:000374:1580. При перераспределении выше указанных земельных участков образуются земельные участки с условными номерами :ЗУ1, :ЗУ2, :ЗУ3, :ЗУ4, :ЗУ5, :ЗУ6, :ЗУ7, :ЗУ8, :ЗУ9, :ЗУ10, :ЗУ11, :ЗУ12, :ЗУ13, :ЗУ14, :ЗУ16, :ЗУ17	коммунальное обслуживание (3.1)
:ЗУ16	622	образование земельного участка при перераспределении земельного участка с кадастровым номером 40:26:000374:1565, 40:26:000374:1567, 40:26:000374:1571, 40:26:000374:1573, 40:26:000374:1574, 40:26:000374:1575, 40:26:000374:1576, 40:26:000374:1577, 40:26:000374:1579, 40:26:000374:1580. При перераспределении выше указанных земельных участков образуются земельные участки с условными номерами :ЗУ1, :ЗУ2, :ЗУ3, :ЗУ4, :ЗУ5, :ЗУ6, :ЗУ7, :ЗУ8, :ЗУ9, :ЗУ10, :ЗУ11, :ЗУ12, :ЗУ13, :ЗУ14, :ЗУ15, :ЗУ17	коммунальное обслуживание (3.1)
:ЗУ17	37	образование земельного участка при перераспределении земельных участков с кадастровыми номерами: 40:26:000374:1565, 40:26:000374:1567, 40:26:000374:1571, 40:26:000374:1573, 40:26:000374:1574, 40:26:000374:1575, 40:26:000374:1576,	коммунальное обслуживание (3.1)

		40:26:000374:1577, 40:26:000374:1579, 40:26:000374:1580. При перераспределении выше указанных земельных участков образуются земельные участки с условными номерами :ЗУ1, :ЗУ2, :ЗУ3, :ЗУ4, :ЗУ5, :ЗУ6, :ЗУ7, :ЗУ8, :ЗУ9, :ЗУ10, :ЗУ11, :ЗУ12, :ЗУ13, :ЗУ14, :ЗУ15, :ЗУ16	
--	--	---	--

5. Перечень и сведения о площади образуемых земельных участков, которые будут отнесены к территории общего пользования, возможные способы их образования, виды разрешенного использования образуемых земельных участков

Таблица 2

Условный номер/ перечень образуемых земельных участков	Площадь образуемого земельного участка, кв.м	Возможные способы образования зе- мельного участка	Вид разрешенного исполь- зования образуемых зе- мельных участков в соот- ветствии с градострои- тельными регламентами территориальной зоны и в соответствии с проектом планировки территории
:ЗУ6	7251	<p>образование земельного участка при пере- распределении земельных участков с ка- дастровыми номерами:</p> <p>40:26:000374:1565, 40:26:000374:1567, 40:26:000374:1571, 40:26:000374:1573, 40:26:000374:1574, 40:26:000374:1575, 40:26:000374:1576, 40:26:000374:1577, 40:26:000374:1579, 40:26:000374:1580.</p> <p>При перераспределении выше указанных земельных участков образуются земель- ные участки с условными номерами :ЗУ1, :ЗУ2, :ЗУ3, :ЗУ4, :ЗУ5, :ЗУ7, :ЗУ8, :ЗУ9, :ЗУ10, :ЗУ11, :ЗУ12, :ЗУ13, :ЗУ14, :ЗУ15, :ЗУ16, :ЗУ17</p>	улично-дорожная сеть (12.0.1)
:ЗУ9	194	<p>образование земельного участка при пере- распределении земельного участка с кадастровым номером</p> <p>40:26:000374:1565, 40:26:000374:1567, 40:26:000374:1571, 40:26:000374:1573, 40:26:000374:1574, 40:26:000374:1575, 40:26:000374:1576, 40:26:000374:1577, 40:26:000374:1579, 40:26:000374:1580.</p> <p>При перераспределении выше указанных земельных участков образуются земель- ные участки с условными номерами :ЗУ1, :ЗУ2, :ЗУ3, :ЗУ4, :ЗУ5, :ЗУ6, :ЗУ7, :ЗУ8, :ЗУ10, :ЗУ11, :ЗУ12, :ЗУ13, :ЗУ14, :ЗУ15, :ЗУ16, :ЗУ17</p>	улично-дорожная сеть (12.0.1)
:ЗУ11	117	образование земельного участка при пере- распределении земельных участков с ка- дастровыми номерами:	улично-дорожная сеть (12.0.1)

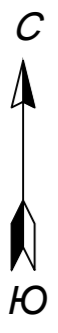
		<p>40:26:000374:1565, 40:26:000374:1567, 40:26:000374:1571, 40:26:000374:1573, 40:26:000374:1574, 40:26:000374:1575, 40:26:000374:1576, 40:26:000374:1577, 40:26:000374:1579, 40:26:000374:1580.</p> <p>При перераспределении выше указанных земельных участков образуются земельные участки с условными номерами :ЗУ1, :ЗУ2, :ЗУ3, :ЗУ4, :ЗУ5, :ЗУ6, :ЗУ7, :ЗУ8, :ЗУ9, :ЗУ10, :ЗУ12, :ЗУ13, :ЗУ14, :ЗУ15, :ЗУ16, :ЗУ17</p>	
:ЗУ14	155	<p>образование земельного участка при перераспределении земельного участка с кадастровым номером</p> <p>40:26:000374:1565, 40:26:000374:1567, 40:26:000374:1571, 40:26:000374:1573, 40:26:000374:1574, 40:26:000374:1575, 40:26:000374:1576, 40:26:000374:1577, 40:26:000374:1579, 40:26:000374:1580.</p> <p>При перераспределении выше указанных земельных участков образуются земельные участки с условными номерами :ЗУ1, :ЗУ2, :ЗУ3, :ЗУ4, :ЗУ5, :ЗУ6, :ЗУ7, :ЗУ8, :ЗУ9, :ЗУ10, :ЗУ11, :ЗУ12, :ЗУ13, :ЗУ15, :ЗУ16, :ЗУ17</p>	улично-дорожная сеть (12.0.1)

6. Перечень координат поворотных точек границ территории, в отношении которой утвержден проект межевания

Таблица 3

Перечень координат поворотных точек границ территории, в отношении которой утвержден проект межевания		
№ точки	X	Y
1	2	3
1	428792,00	1296839,47
2	428800,26	1296835,84
3	428921,69	1296782,45
4	428962,65	1296763,91
5	428991,89	1296761,56
6	429032,90	1296770,82
7	429058,89	1296779,93
8	429087,79	1296799,62
9	429107,31	1296818,23
10	429122,39	1296839,94
11	429136,21	1296873,64
12	429138,19	1296882,87
13	429153,11	1296952,40
14	429152,14	1296960,11
15	429151,22	1296967,45
16	429149,44	1296981,66
17	429122,31	1297035,55
18	429081,49	1297102,77
19	429061,58	1297125,35
20	429049,66	1297134,80
21	429028,34	1297141,90
22	429006,58	1297142,12
23	428961,73	1297139,04
24	428909,24	1297136,48
25	428860,18	1297134,08
26	428859,87	1297134,07
27	428850,70	1297133,63
28	428831,75	1297132,72
29	428829,31	1297132,62
30	428830,20	1297125,70
31	428846,47	1297096,72
32	428834,64	1297040,89
33	428835,03	1297030,67
34	428844,61	1297018,38
35	428830,49	1296947,89
36	428815,74	1296940,72
37	428811,44	1296932,78
38	428798,95	1296871,59

1	2	3
39	428769,52	1296849,36
40	428662,96	1296896,21
41	428658,37	1296896,51
42	428635,78	1296897,99
43	428623,83	1296903,51
44	428534,21	1296944,88
45	428544,51	1296955,67
46	428565,48	1296985,91
47	428575,80	1297004,76
48	428580,44	1297019,51
49	428603,11	1297123,07
50	428685,33	1297126,52
51	428705,05	1297127,36
52	428711,22	1297127,62
53	428724,22	1297128,17
54	428725,45	1297128,22
S=104378 KB.M		



40:26:000374

ул. Комфортная

40:26:000374:41

:3У 11

:3У 12

ул. Трамплинная

40:26:000374:1575

40:26:000374:1565

40:26:000374:1576

:3У 3

:3У 4

40:26:000374:1580

:3У 2

40:26:000374:1567

40:26:000374:1579

:3У 13

:3У 14

:3У 15

:3У 10

:3У 9

:3У 5

40:26:000374:1571

:3У 17

:3У 16

:3У 1

:3У 7

:3У 6

40:26:000374:1574

40:26:000374:1578

:3У 8

40:26:000374:1573

40:26:000374:1566

ул. Комфортная

40:26:000374:1577

40:26:000374:3243

40:26:000374:1569

ул. Комфортная

40:26:000374:1568

40:26:000374:1570

40:26:000374:2333

Сиреневый бульвар

УСЛОВНЫЕ ОБОЗНАЧЕНИЯ:

- границы территории проекта межевания
- красная линия

Кадастровый план территории:

- 46: границы и номера кадастрового квартала
- :1577: границы и номера существующих земельных участков
- объекты недвижимости
- границы зон с особыми условиями использования территории
- границы территориальных зон
- границы образуемых земельных участков
- :3У 1: условные номера образуемых земельных участков

						15.12.23/9-ПП-ПМТ				
						Документация по планировке территории в районе ул. Трамплинной (корректировка)				
Изм.	Кол.уч.	Лист	№ док.	Подпись	Дата	Основная часть проекта межевания территории		Стadia	Лист	Листов
Разраб.		Денисова			01.2023	ПМ	1			3
Провер.		Казарезов			01.2023					
Н. контр.		Антонов			01.2023	Чертеж границ образуемых земельных участков. Условные номера образуемых земельных участков. Масштаб 1:1000				
ГАП		Казарезов			01.2023	ООО "МВ-Проект"				
ГИП		Антонов			01.2023	Формат А1				

Создано
Взам. инв. №
Лист № табл.
Глоб. и дата
Имя № подл.



40:26:000374

ул. Комфортная



ул. Трамплинная

ул. Комфортная




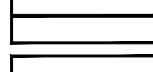

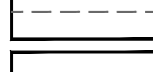
ул. Комфортная

Сиреневый бульвар



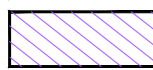
УСЛОВНЫЕ ОБОЗНАЧЕНИЯ:






-  границы территории проекта межевания
-  красная линия

Кадастровый план территории:

-  46: границы и номера кадастрового квартала
-  границы существующих земельных участков
-  объекты недвижимости
-  границы территориальных зон
-  границы зон с особыми условиями использования территории
-  границы планируемых элементов планировочной структуры

Территории планируемых элементов планировочной структуры:

-  квартала
-  территория общего пользования
-  территория, предназначенная для размещения линейных объектов

						15.12.23/9-ПП-ПМТ				
						Документация по планировке территории в районе ул. Трамплинной (корректировка)				
Изм.	Кол.уч.	Лист	№ док.	Подпись	Дата	Основная часть проекта межевания территории		Стadia	Лист	Листов
Разраб.		Денисова			01.2023			ПМ	2	3
Провер.		Казарзов			01.2023					
Н. контр.		Антонов			01.2023	Чертеж границ существующих и планируемых элементов планировочной структуры. Масштаб 1:1000		ООО "МВ-Проект"		
ГАП		Казарзов			01.2023					
ГИП		Антонов			01.2023					

Согласовано
Взам. инв. №
Лист № подл.
Листов



40:26:000374



ул. Комфортная

ул. Трамплинная



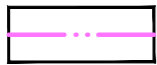


ул. Комфортная





Сиреневый бульвар

УСЛОВНЫЕ ОБОЗНАЧЕНИЯ:

-  границы территории проекта межевания
-  красная линия

Кадастровый план территории:

-  46: границы и номера кадастрового квартала
-  границы существующих земельных участков
-  объекты недвижимости
-  границы территориальных зон
-  границы зон с особыми условиями использования территории

						15.12.23/9-ПП-ПМТ				
						Документация по планировке территории в районе ул. Трамплинной (корректировка)				
Изм.	Кол.уч.	Лист	№ док.	Подпись	Дата	Основная часть проекта межевания территории		Стadia	Лист	Листов
Разраб.		Лешкова			01.2023	ПМ	3	3		
Провер.		Казарзов			01.2023					
И. контр.		Антонов			01.2023	Чертеж красных линий, утвержденных в составе проекта планировки территории. Масштаб 1:1000		ООО "МВ-Проект"		
ГАП		Казарзов			01.2023					
ГИП		Антонов			01.2023					