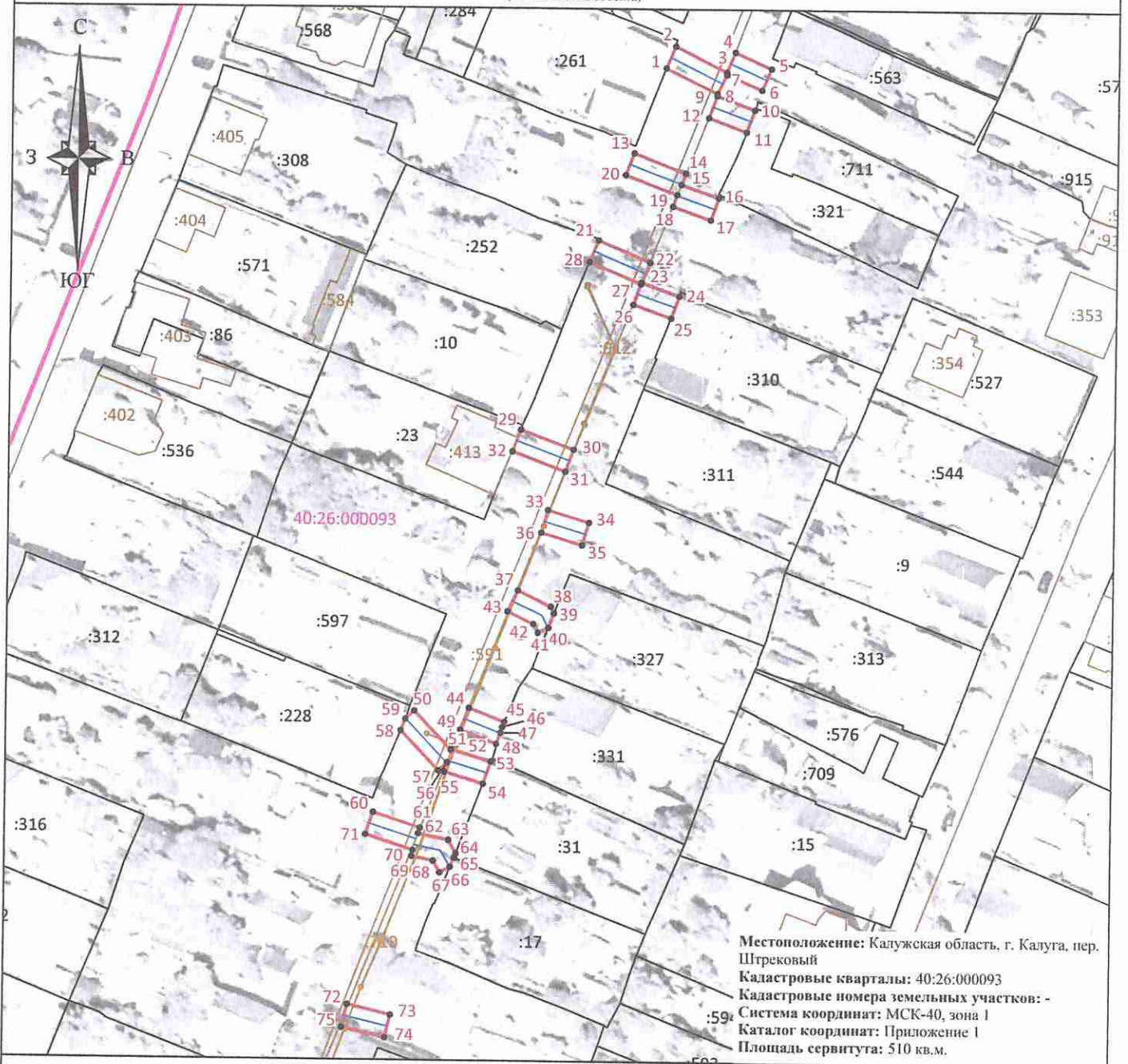


Схема границ размещения публичного сервитута

Объект: "Дворовые газопроводы по пер. Штрековский г. Калуга"











(наименование объекта)



Местоположение: Калужская область, г. Калуга, пер. Штрековский
 Кадастровые кварталы: 40:26:000093
 Кадастровые номера земельных участков: -
 Система координат: МСК-40, зона 1
 Каталог координат: Приложение 1
 Площадь сервитута: 510 кв.м.

Масштаб 1:1000

Условные обозначения:

-  - граница контура публичного сервитута;
-  - характерная точка границы публичного сервитута;
-  - обозначение характерной точки границы публичного сервитута;
-  - границы кадастрового квартала;
-  - номер кадастрового квартала;
-  - граница земельных участков, сведения о которых внесены в ЕГРН;
-  - обозначение кадастрового номера земельных участков, сведения о которых внесены в ЕГРН;
-  - граница объектов капитального строительства, сведения о которых внесены в ЕГРН;
-  - обозначение кадастрового номера объектов капитального строительства, сведения о которых внесены в ЕГРН;
-  - ось газопровода.

Подпись



"06" июня 2025 г.

Место для оттиска печати (при наличии) лица, составившего описание местоположения границы объекта

Система координат МСК-40, зона I			
Метод определения координат характерных точек границ - аналитический			
Площадь публичного сервитута 510 кв.м.			
Обозначение характерных точек границ	Координаты, м		Средняя квадратическая погрешность определения координат характерных точек границ, м
	X, м	Y, м	
1	435582,45	1302177,16	0,10
2	435586,10	1302178,79	0,10
3	435581,81	1302187,45	0,10
4	435585,13	1302188,90	0,10
5	435582,42	1302195,09	0,10
6	435578,76	1302193,49	0,10
7	435581,38	1302187,51	0,10
8	435578,12	1302185,89	0,10
1	435582,45	1302177,16	0,10
9	435577,76	1302185,90	0,10
10	435575,37	1302192,34	0,10
11	435571,62	1302190,94	0,10
12	435574,00	1302184,50	0,10
9	435577,76	1302185,90	0,10
13	435567,86	1302171,88	0,10
14	435564,45	1302180,72	0,10
15	435562,50	1302179,97	0,10
16	435560,21	1302186,34	0,10
17	435556,45	1302184,98	0,10
18	435558,75	1302178,57	0,10
19	435560,71	1302179,28	0,10
20	435564,12	1302170,44	0,10
13	435567,86	1302171,88	0,10
21	435552,82	1302166,02	0,10
22	435549,07	1302174,80	0,10
23	435545,64	1302173,33	0,10
24	435543,38	1302179,83	0,10
25	435539,61	1302178,47	0,10
26	435541,87	1302172,00	0,10
27	435545,39	1302173,23	0,10
28	435549,14	1302164,44	0,10
21	435552,82	1302166,02	0,10

29	435520,27	1302153,14	0,10
30	435516,90	1302162,14	0,10
31	435513,16	1302160,74	0,10
32	435516,53	1302151,74	0,10
29	435520,27	1302153,14	0,10
33	435506,52	1302157,93	0,10
34	435504,45	1302164,91	0,10
35	435500,61	1302163,77	0,10
36	435502,68	1302156,79	0,10
33	435506,52	1302157,93	0,10
37	435492,78	1302152,90	0,10
38	435490,08	1302158,58	0,10
39	435488,93	1302159,15	0,10
40	435486,44	1302158,19	0,10
41	435485,53	1302156,39	0,10
42	435487,06	1302155,62	0,10
43	435489,16	1302151,18	0,10
37	435492,78	1302152,90	0,10
44	435472,55	1302144,84	0,10
45	435470,20	1302150,90	0,10
46	435469,31	1302150,54	0,10
47	435468,35	1302150,26	0,10
48	435466,44	1302149,53	0,10
49	435468,81	1302143,40	0,10
44	435472,55	1302144,84	0,10
50	435472,01	1302135,52	0,10
51	435465,38	1302141,88	0,10
52	435465,46	1302141,91	0,10
53	435463,43	1302148,67	0,10
54	435459,63	1302147,38	0,10
55	435461,62	1302140,75	0,10
56	435463,24	1302141,24	0,10
57	435461,82	1302139,76	0,10
58	435468,62	1302133,25	0,10
59	435470,60	1302134,05	0,10
50	435472,01	1302135,52	0,10
60	435454,63	1302128,69	0,10
61	435452,02	1302136,71	0,10
62	435451,04	1302136,39	0,10
63	435449,98	1302141,60	0,10
64	435447,71	1302142,90	0,10

65	435446,96	1302142,62	0,10
66	435445,38	1302141,95	0,10
67	435444,38	1302140,19	0,10
68	435446,42	1302139,02	0,10
69	435447,18	1302135,31	0,10
70	435448,20	1302135,52	0,10
71	435450,83	1302127,45	0,10
60	435454,63	1302128,69	0,10
72	435421,72	1302124,69	0,10
73	435419,97	1302132,06	0,10
74	435416,07	1302131,14	0,10
75	435417,82	1302123,77	0,10
72	435421,72	1302124,69	0,10



Подпись _____ кадастровый инженер Чувашова О.В.

Дата: 06 июня 2025 г.