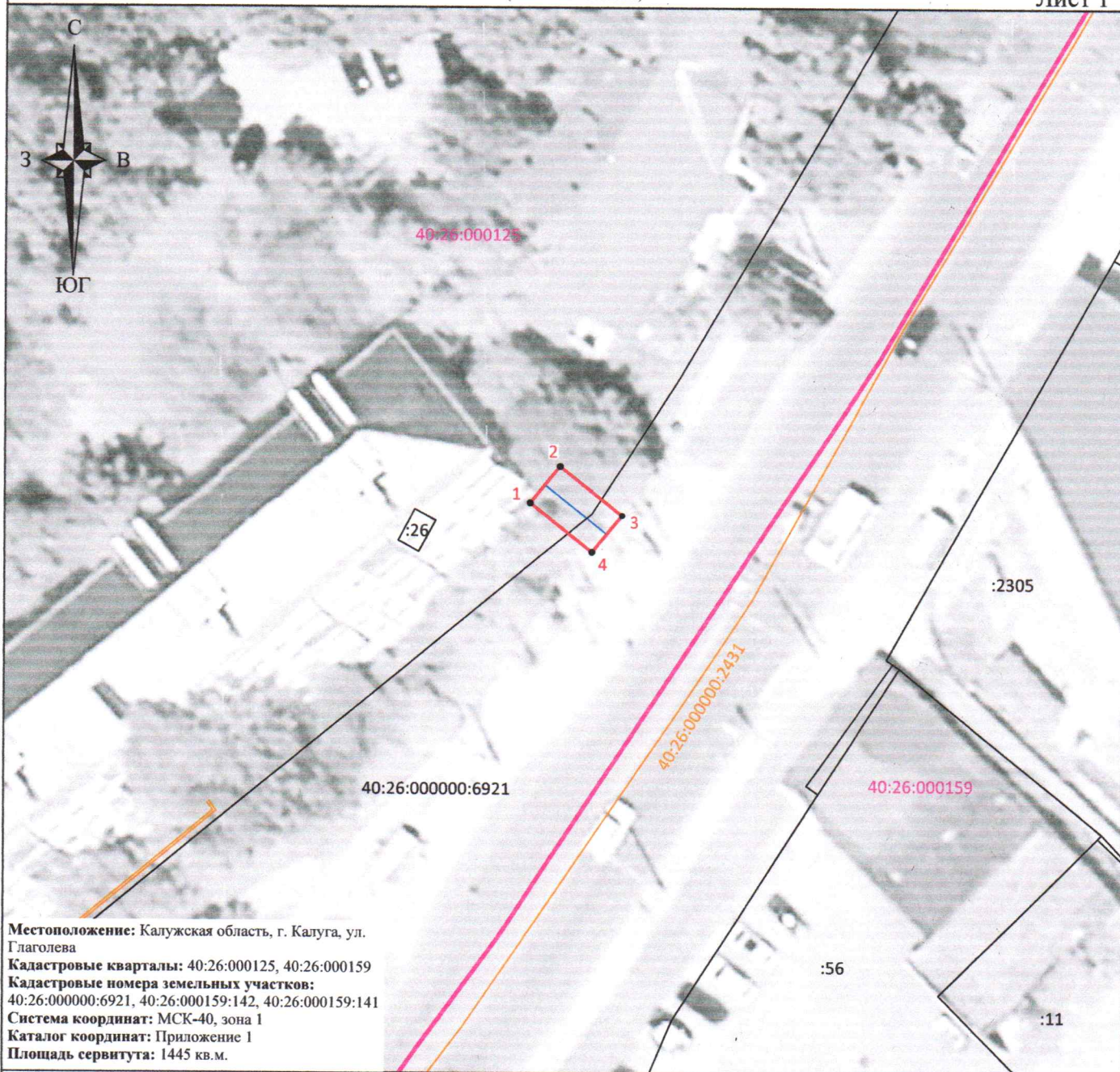


### Схема границ размещения публичного сервитута

Объект: "Дворовые газопроводы по ул. Глаголева г. Калуга"











(наименование объекта)

Лист 1



Масштаб 1:500

**Условные обозначения:**

-  - граница контура публичного сервитута;
-  - характерная точка границы публичного сервитута;
-  - обозначение характерной точки границы публичного сервитута;
-  - границы кадастрового квартала;
-  - номер кадастрового квартала;
-  - граница земельных участков, сведения о которых внесены в ЕГРН;
-  - обозначение кадастрового номера земельных участков, сведения о которых внесены в ЕГРН;
-  - граница объектов капитального строительства, сведения о которых внесены в ЕГРН;
-  - обозначение кадастрового номера объектов капитального строительства, сведения о которых внесены в ЕГРН;
-  - ось газопровода.



Подпись \_\_\_\_\_ "17" марта 2025 г.

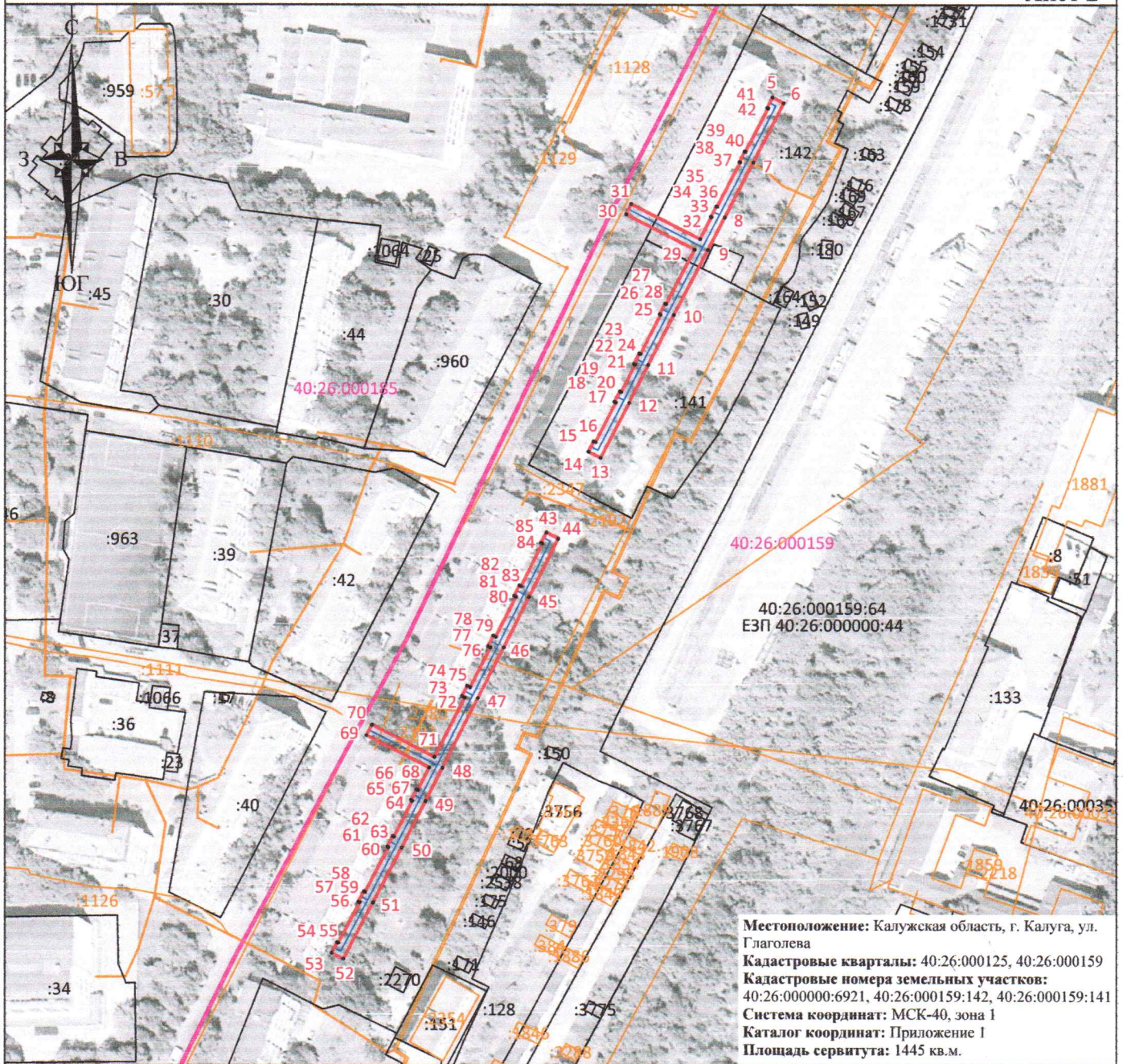
Место для отиска печати (при наличии) лица, составившего описание местоположения границы объекта

### Схема границ размещения публичного сервитута

Объект: "Дворовые газопроводы по ул. Глаголева г. Калуга"

(наименование объекта)











Лист 2



Местоположение: Калужская область, г. Калуга, ул. Глаголева  
 Кадастровые кварталы: 40:26:000125, 40:26:000159  
 Кадастровые номера земельных участков:  
 40:26:000000:6921, 40:26:000159:142, 40:26:000159:141  
 Система координат: МСК-40, зона 1  
 Каталог координат: Приложение 1  
 Площадь сервитута: 1445 кв.м.

Масштаб 1:2000

Условные обозначения:

-  - граница контура публичного сервитута;
-  - характерная точка границы публичного сервитута;
-  - обозначение характерной точки границы публичного сервитута;
-  - границы кадастрового квартала;
-  - номер кадастрового квартала;
-  - граница земельных участков, сведения о которых внесены в ЕГРН;
-  - обозначение кадастрового номера земельных участков, сведения о которых внесены в ЕГРН;
-  - граница объектов капитального строительства, сведения о которых внесены в ЕГРН;
-  - обозначение кадастрового номера объектов капитального строительства, сведения о которых внесены в ЕГРН;
-  - ось газопровода.

Подпись \_\_\_\_\_



"17" марта 2025 г.

Место для оттиска печати (при наличии) лица, составившего описание местоположения границ объекта.