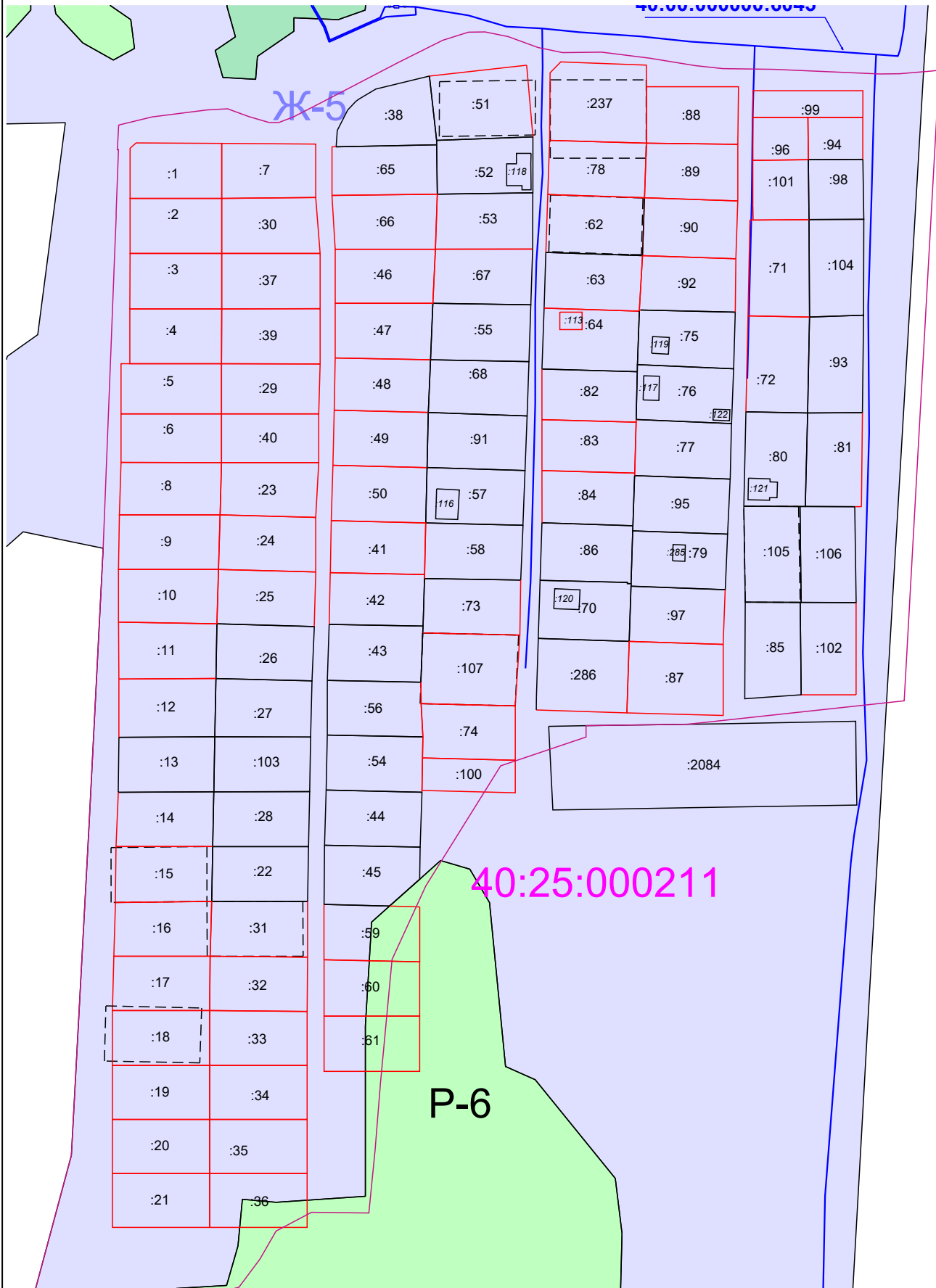


Схема границ земельных участков



Масштаб 1:2 000

Схема границ земельных участков

Условные обозначения:




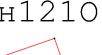




-  - границы земельных участков и объектов капитального строительства, в отношении которых выполнялись комплексные кадастровые работы
-  - границы земельных участков и объектов капитального строительства, сведения о которых внесены в Единый государственный реестр недвижимости, но в отношении которых комплексные кадастровые работы не выполнялись
-  - обозначение характерной точки границы земельного участка
-  - обозначение характерной точки границы объекта капитального строительства
-  - граница кадастрового деления
-  - номер кадастрового квартала
-  - территориальная зона
-  - кадастровый номер земельного участка или объекта капитального строительства в кадастровом квартале

Схема границ земельных участков



40:25:000211

Масштаб 1:2 000