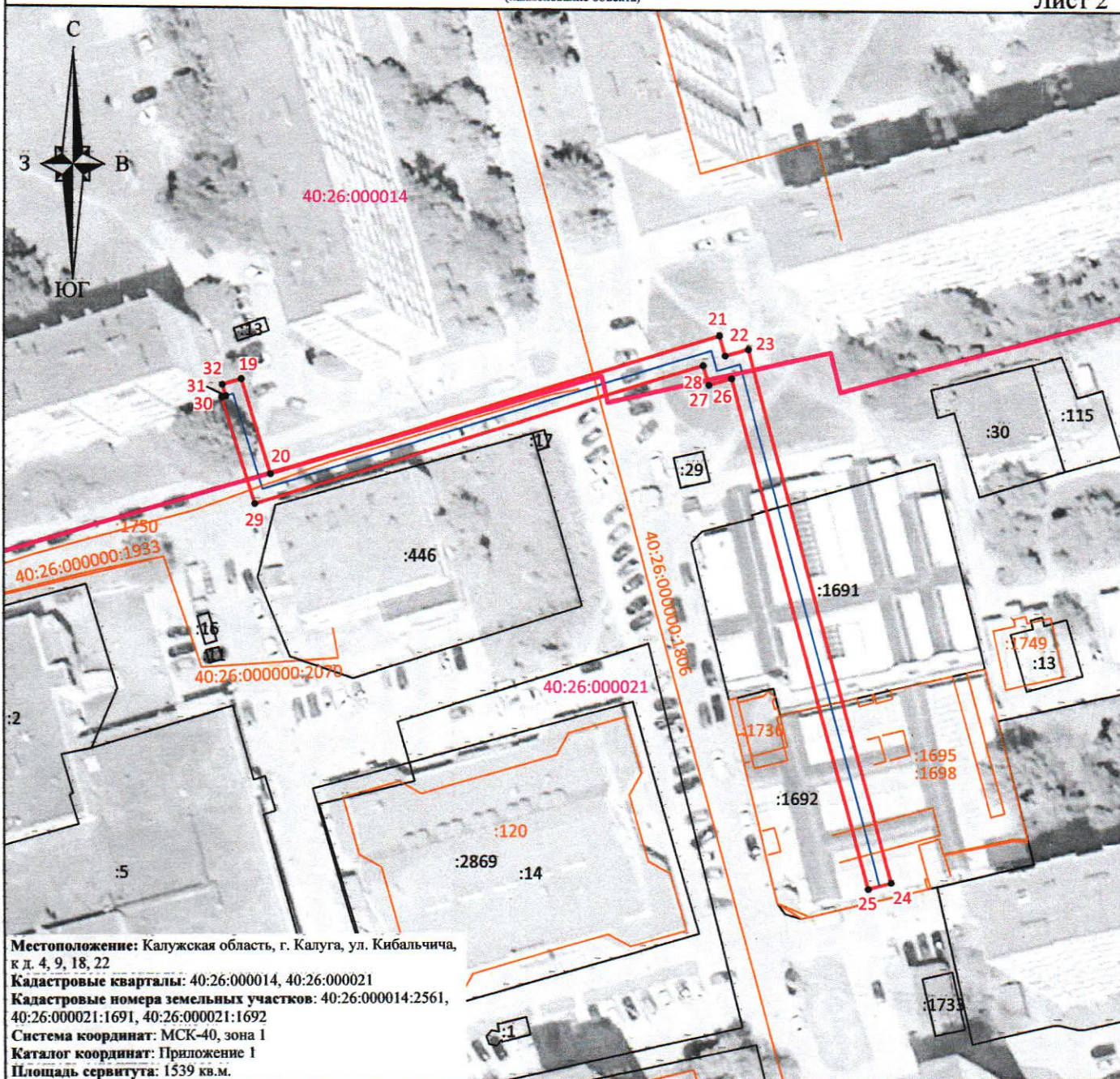


Схема границ размещения публичного сервитута

Объект: "Дворовые газопроводы по ул. Кибальчича г. Калуга"

(наименование объекта)











Лист 2



Местоположение: Калужская область, г. Калуга, ул. Кибальчича,
 к д. 4, 9, 18, 22
 Кадастровые кварталы: 40:26:000014, 40:26:000021
 Кадастровые номера земельных участков: 40:26:000014:2561,
 40:26:000021:1691, 40:26:000021:1692
 Система координат: МСК-40, зона 1
 Каталог координат: Приложение 1
 Площадь сервитута: 1539 кв.м.

Масштаб 1:1000

Условные обозначения:

-  - граница контура публичного сервитута;
-  - характерная точка границы публичного сервитута;
-  - обозначение характерной точки границы публичного сервитута;
-  - границы кадастрового квартала;
-  - номер кадастрового квартала;
-  - граница земельных участков, сведения о которых внесены в ЕГРН;
-  - обозначение кадастрового номера земельных участков, сведения о которых внесены в ЕГРН;
-  - граница объектов капитального строительства, сведения о которых внесены в ЕГРН;
-  - обозначение кадастрового номера объектов капитального строительства, сведения о которых внесены в ЕГРН;
-  - ось газопровода.

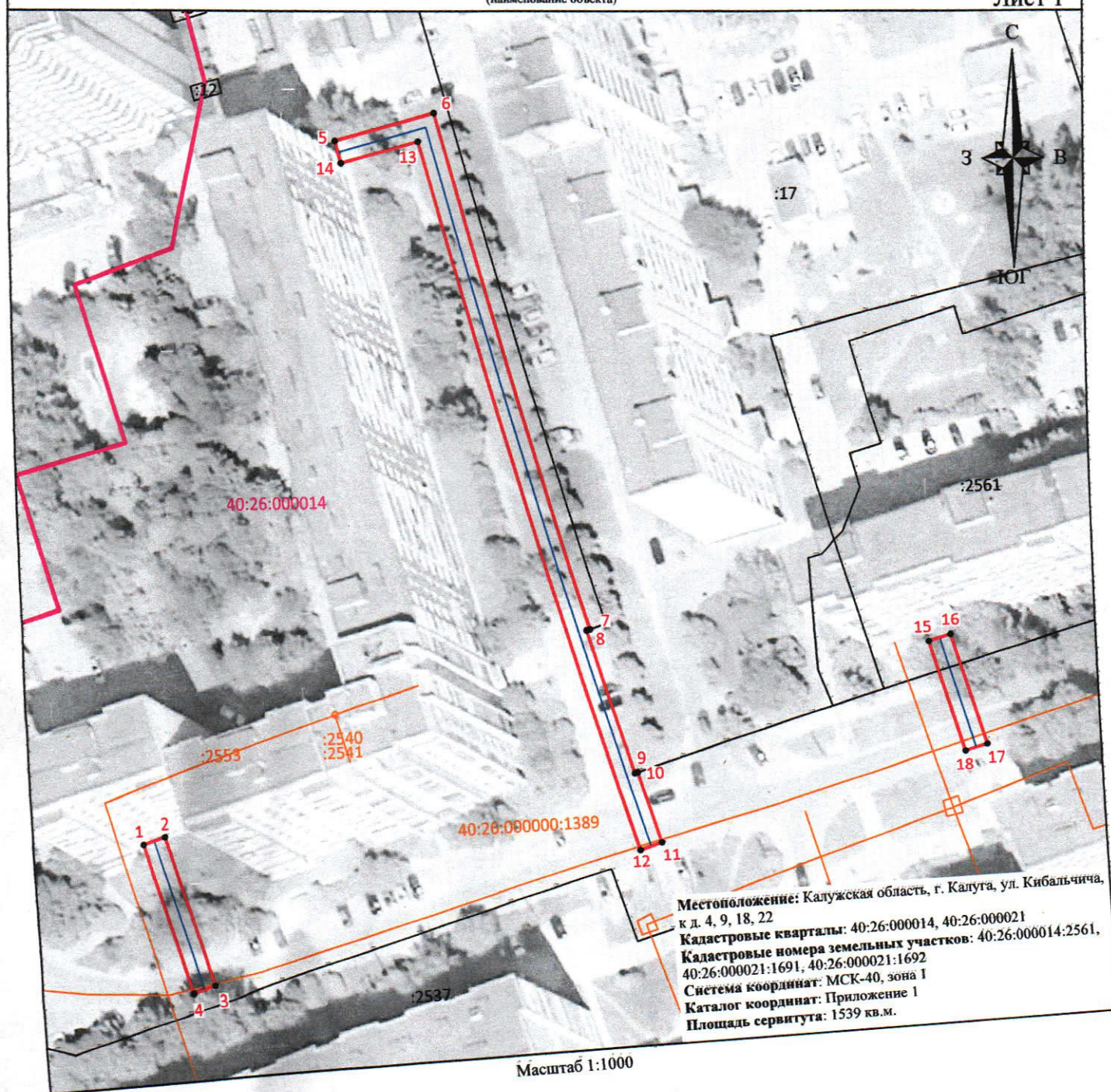


Подпись _____ "03" октября 2025 г.

Место для оттиска печати (при наличии) лица, составившего описание местоположения границ объекта

Схема границ размещения публичного сервитута
Объект: "Дворовые газопроводы по ул. Кибальчича г. Калуга"
(наименование объекта)











Лист 1



Местоположение: Калужская область, г. Калуга, ул. Кибальчича, к.д. 4, 9, 18, 22
Кадастровые кварталы: 40:26:000014, 40:26:000021
Кадастровые номера земельных участков: 40:26:000014:2561, 40:26:000021:1691, 40:26:000021:1692
Система координат: МСК-40, зона I
Каталог координат: Приложение 1
Площадь сервитута: 1539 кв.м.

Масштаб 1:1000

Условные обозначения:

-  - граница контура публичного сервитута;
-  - характерная точка границы публичного сервитута;
-  - обозначение характерной точки границы публичного сервитута;
-  - границы кадастрового квартала;
-  - номер кадастрового квартала;
-  - граница земельных участков, сведения о которых внесены в ЕГРН;
-  - обозначение кадастрового номера земельных участков, сведения о которых внесены в ЕГРН;
-  - граница объектов капитального строительства, сведения о которых внесены в ЕГРН;
-  - обозначение кадастрового номера объектов капитального строительства, сведения о которых внесены в ЕГРН;
-  - ось газопровода.

Чувашова
Валерья
Инженер
№ 52-10-00
103" октября 2025 г.
Подпись _____
Место для оттиска печати (при наличии) лица, составившего описание местоположения границ объекта

