

# Схема границ размещения публичного сервитута

**Объект:** «Ул.г/п-д Анненки кот.ул.Вишневого»

(наименование объекта)

Утверждена  
Постановлением Администрации

от \_\_\_\_\_ № \_\_\_\_\_

Местоположение: Калужская область, г. Калуга

Кадастровые кварталы: 40:26:000395

Кадастровые номера земельных участков: 40:26:000395:2459

Система координат: МСК-40 (Зона 1);









Каталог координат: Приложение 1

Площадь сервитута: 1786 кв.м.



Масштаб 1:2800

### Условные обозначения

-  - Часть границы, местоположение которой определено при выполнении кадастровых работ
-  - Характерная точка границы, сведения о которой позволяют однозначно определить ее положение на местности
-  - Обозначение новой характерной точки
-  - Кадастровый номер земельного участка
-  - Часть границы, сведения ЕГРН о которой позволяют однозначно определить ее положение на местности
-  - Граница кадастрового квартала
-  - Ось газопровода
-  - Номер кадастрового квартала

Подпись  Кадастровый инженер Чувашова О.В.  
Дата: 12 сентября 2024 г.

