

Утверждена

(наименование документа об утверждении, включая наименования органов государственной власти или


органов местного самоуправления, принявших решение об утверждении схемы или

подписавших соглашение о перераспределении земельных участков)

от _____ № _____







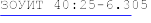


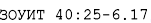

Схема расположения земельного участка или земельных участков на кадастровом плане территории

Площадь земельного участка 1 115 м ² (указывается проектная площадь образуемого земельного участка, вычисленная с использованием федеральной государственной географической информационной системы, обеспечивающей функционирование национальной системы пространственных данных, которой является федеральная государственная географическая информационная система "Единая цифровая платформа "Национальная система пространственных данных" (далее - информационная система), или иных технологических и программных средств с округлением до 1 квадратного метра. Указанное значение площади земельного участка может быть уточнено при проведении кадастровых работ не более чем на десять процентов)																								
Обозначение характерных точек границ	Координаты, м (указываются в случае подготовки схемы расположения земельного участка с использованием информационной системы или иных технологических и программных средств. Значения координат, полученные с использованием указанных технологических и программных средств, указываются с округлением до 0,01 метра)																							
	<table border="1"><thead><tr><th></th><th>X</th><th>Y</th></tr><tr><th>1</th><th>2</th><th>3</th></tr></thead><tbody><tr><td>н6</td><td>443 762,84</td><td>1 300 802,72</td></tr><tr><td>н7</td><td>443 785,83</td><td>1 300 772,43</td></tr><tr><td>н8</td><td>443 809,09</td><td>1 300 781,35</td></tr><tr><td>н9</td><td>443 806,62</td><td>1 300 787,79</td></tr><tr><td>н10</td><td>443 785,18</td><td>1 300 819,68</td></tr><tr><td>н6</td><td>443 762,84</td><td>1 300 802,72</td></tr></tbody></table>		X	Y	1	2	3	н6	443 762,84	1 300 802,72	н7	443 785,83	1 300 772,43	н8	443 809,09	1 300 781,35	н9	443 806,62	1 300 787,79	н10	443 785,18	1 300 819,68	н6	443 762,84
	X	Y																						
1	2	3																						
н6	443 762,84	1 300 802,72																						
н7	443 785,83	1 300 772,43																						
н8	443 809,09	1 300 781,35																						
н9	443 806,62	1 300 787,79																						
н10	443 785,18	1 300 819,68																						
н6	443 762,84	1 300 802,72																						



Масштаб 1:1 000

Условные обозначения:

-  - характерная точка границы вновь образуемого земельного участка, сведения о которой отсутствуют в ЕГРН
-  - Вновь образованная часть границы, сведения о которой достаточны для определения ее местоположения
-  - Существующая часть границы, имеющиеся в ЕГРН сведения о которой достаточны для определения ее местоположения
-  - Граница кадастрового квартала
-  - Надписи кадастрового номера земельного участка
-  - Обозначение кадастрового квартала
-  - охранная зона объекта электросетевого хозяйства ВЛ-0,4кВ Л-2 МТП №148 Лихун, Калужская область, г.Калуга
-  - Слой спутниковой карты
-  - Уличные газопроводы
-  - Калужская область, г.Калуга, охранная зона ВЛ-10 кВ №5 РП "Лихун"
-  - Автомобильная дорога