

Схема границ размещения публичного сервитута

Объект: «Ул.з/п-д Северный п. к котельной АЗСМ»

(наименование объекта)

Местоположение: Калужская область, г. Калуга

Кадастровые кварталы: 40:26:000003, 40:26:000005, 40:26:000011

Кадастровые номера земельных участков: 40:26:000000:97, 40:26:000011:38, 40:26:000011:53, 40:26:000011:52









Система координат: МСК-40 (Зона 1);

Каталог координат: Приложение 1

Площадь сервитута: 3886 кв.м.



Условные обозначения

-  - Часть границы, местоположение которой определено при выполнении кадастровых работ
-  - Характерная точка границы, сведения о которой позволяют однозначно определить ее положение на местности
-  - Обозначение новой характерной точки
-  - Кадастровый номер земельного участка
-  - Часть границы, сведения ЕТРН о которой позволяют однозначно определить ее положение на местности
-  - Граница кадастрового квартала
-  - Ось газопровода
-  - Номер кадастрового квартала

Подпись



Кадастровый инженер Чувапова О.В.

Дата: 11 сентября 2024 г.

