

Проект межевания территории в районе улицы Новая

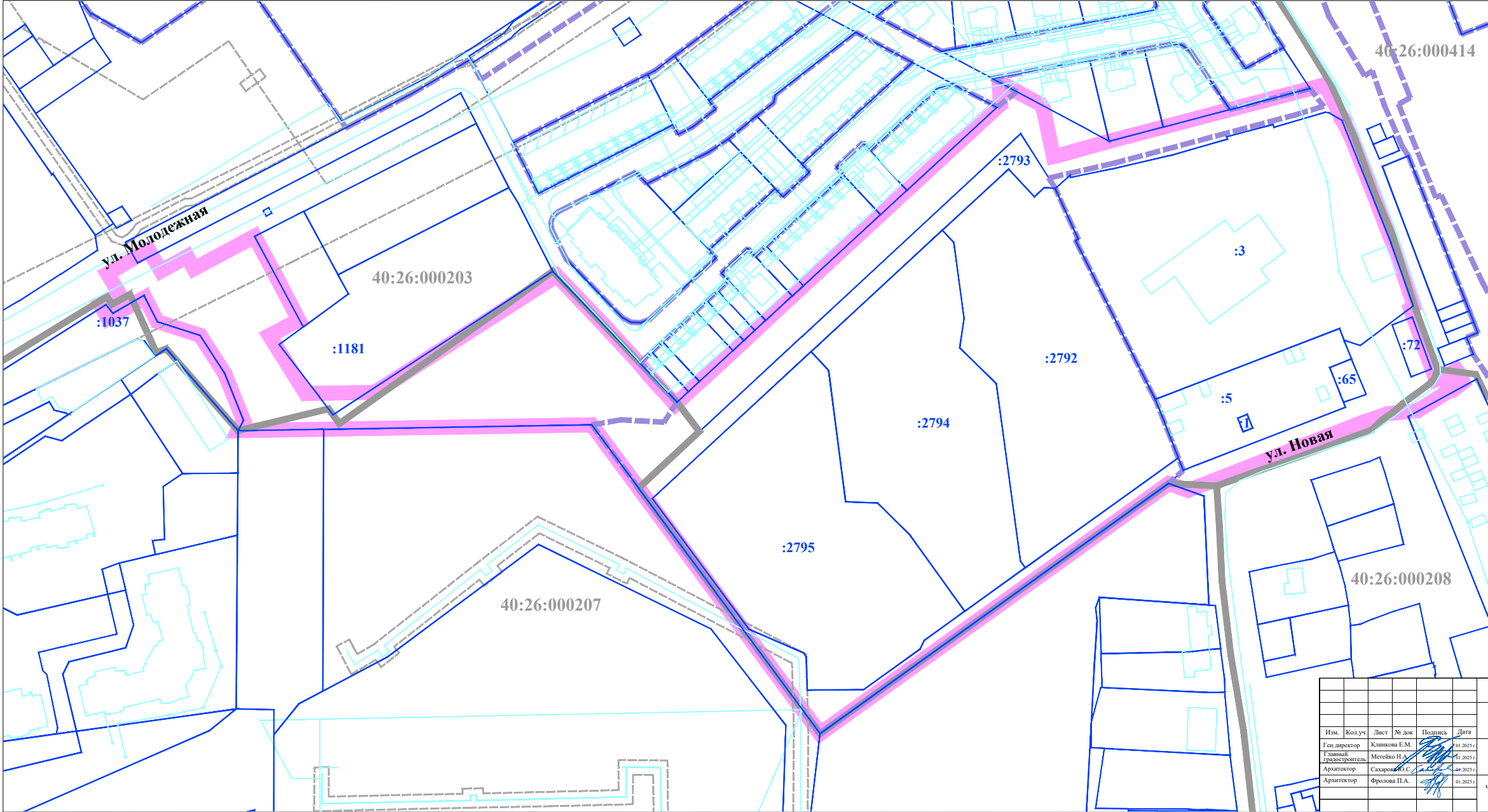
Материалы по обоснованию проекта межевания территории

**Генеральный директор института:
Главный градостроитель института:
Архитектор:
Архитектор:**






**Клинкова Е.М.
Метейко Н.А.
Сахарова Ю.С.
Фролова П.А.**

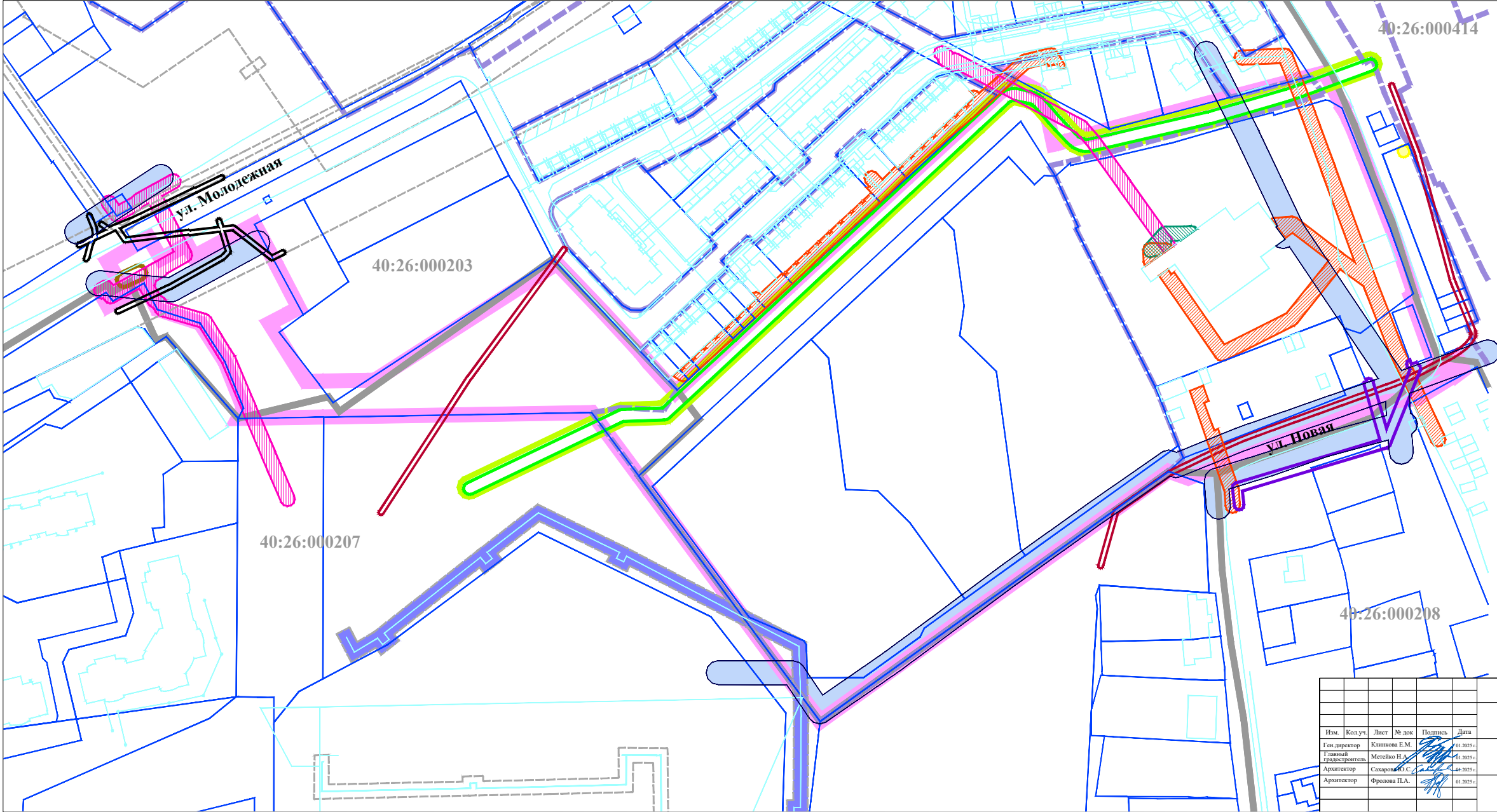
Санкт-Петербург 2025 год





- УСЛОВНЫЕ ОБОЗНАЧЕНИЯ:**
- границы территории проекта межевания
 - Кадастровый план территории:**
 - 40:26 границы и номера кадастровых кварталов
 - :2795 границы и номера существующих земельных участков
 - объекты недвижимости
 - границы зон с особыми условиями использования территории
 - границы территориальных зон

Распоряжение Городской Управы города Казани от 25.02.2025 № 664-06-Р "О подготовке проекта планировки территории и проекта межевания территории в районе улицы Новая"					
Проект межевания территории в районе улицы Новая					
Изм.	Кол.уч.	Лист	№ док.	Подпись	Дата
					01.2025 г.
					01.2025 г.
					01.2025 г.
					01.2025 г.
Материалы по обоснованию проекта межевания территории				Стадия	Лист
Чертёж границ существующих земельных участков. Масштаб 1:1000				ПМ	4
					



УСЛОВНЫЕ ОБОЗНАЧЕНИЯ:

- границы территории проекта межевания
- Кадастровый план территории:**
- 40:26 границы и номера кадастровых кварталов
- границы земельных участков
- объекты недвижимости
- границы зон с особыми условиями использования территории
- границы территориальных зон
- Границы зон с особыми условиями использования территории:**
- Охранные зоны:**
- сетей хозяйственно-питьевого и противопожарного водопровода
- сетей самотечной хозяйственно-бытовой канализации
- сети газопровода среднего давления *
- сетей самотечной ливневой канализации, труб
- перепускной трубы
- тепловых сетей
- ВЛ связи
- силовых кабелей 10 кВ
- силовых кабелей 6 кВ
- электрического шкафа

Минимальные расстояния до фундаментов зданий и сооружений, а также опор мостовых сооружений от **:

- сети газопровода среднего давления

Границы зоны с особыми условиями использования территории, стоящая на кадастровом учете:
 номер: 40:26-6.1231;
 тип зоны: охранный зона инженерных коммуникаций;
 наименование: Охранный зона * Сети теплоснабжения в двухтрубном исполнении котельной ул.Маяковского, 59"

* Согласно подпункту б пункта 7 постановления Правительства РФ от 20.11.2000 № 878 (ред. от 17.05.2016) «Об утверждении Правил охраны газораспределительных сетей»;
 ** Согласно таблице В.1* пункт 9 СП 62.13330.2011*, «Свод правил. Газораспределительные системы. Актуализированная редакция СНиП 42-01-2002» (утв. приказом Минрегиона России от 27.12.2010 № 780) (ред. от 27.12.2021).

Изм.	Кол.уч.	Лист	№ док.	Подпись	Дата

Распоряжение Городской Управы города Катуни от 25.02.2025 № 664-06-Р
 "О подготовке проекта планировки территории и проекта межевания территории в районе улицы Новая"

Проект межевания территории в районе улицы Новая			
Материалы по обоснованию проекта межевания территории	Страницы	Лист	Листов
	ПМ	2.2	4
Чертеж границ зон с особыми условиями использования территории. Часть 2. Масштаб 1:1000			



