

распоряжением заместителя главы  
городского округа города Калуги -  
начальника управления архитектуры,  
градостроительства и земельных  
отношений города Калуги  
от \_\_\_\_\_ № \_\_\_\_\_











**Схема границ размещения публичного сервитута**  
Объект: "Дворовые газопроводы по пер. Тульскому г. Калуга"  
(наименование объекта)



Местоположение: Калужская область, г. Калуга, пер. Тульский,  
к.д. 5, 8, 11, 13, 15, 19, 23/2, 24, 25, 26, 27, 31, 32, 33, 35 кв.1, 35а,  
36, 37, 38, 39, 40, 43, 44, 46, 48, 50, 52, 55, 58, 64, 75, 76, 80, 82  
Кадастровые кварталы: 40:26:000325, 40:26:000324,  
40:26:000352, 40:26:000354  
Кадастровые номера земельных участков: -  
Система координат: МСК-40, зона 1  
Каталог координат: Приложение 1  
Площадь сервитута: 1821 кв.м.

Масштаб 1:1000

Условные обозначения:

-  - граница контура публичного сервитута;
-  - характерная точка границы публичного сервитута;
-  - обозначение характерной точки границы публичного сервитута;
-  - границы кадастрового квартала;
-  40:26:000325 - номер кадастрового квартала;
-  - граница земельных участков, сведения о которых внесены в ЕГРН;
-  :1825 - обозначение кадастрового номера земельных участков, сведения о которых внесены в ЕГРН;
-  - граница объектов капитального строительства, сведения о которых внесены в ЕГРН;
-  :754 - обозначение кадастрового номера объектов капитального строительства, сведения о которых внесены в ЕГРН;
-  - ось газопровода.



Подпись \_\_\_\_\_ "23" сентября 2025 г.  
Место: \_\_\_\_\_  
Местоположение границ объекта

THE UNIVERSITY OF CHICAGO  
LIBRARY



THE UNIVERSITY OF CHICAGO  
LIBRARY

THE UNIVERSITY OF CHICAGO  
LIBRARY

распоряжением заместителя главы  
городского округа города Калуги -  
начальника управления архитектуры,  
градостроительства и земельных  
отношений города Калуги

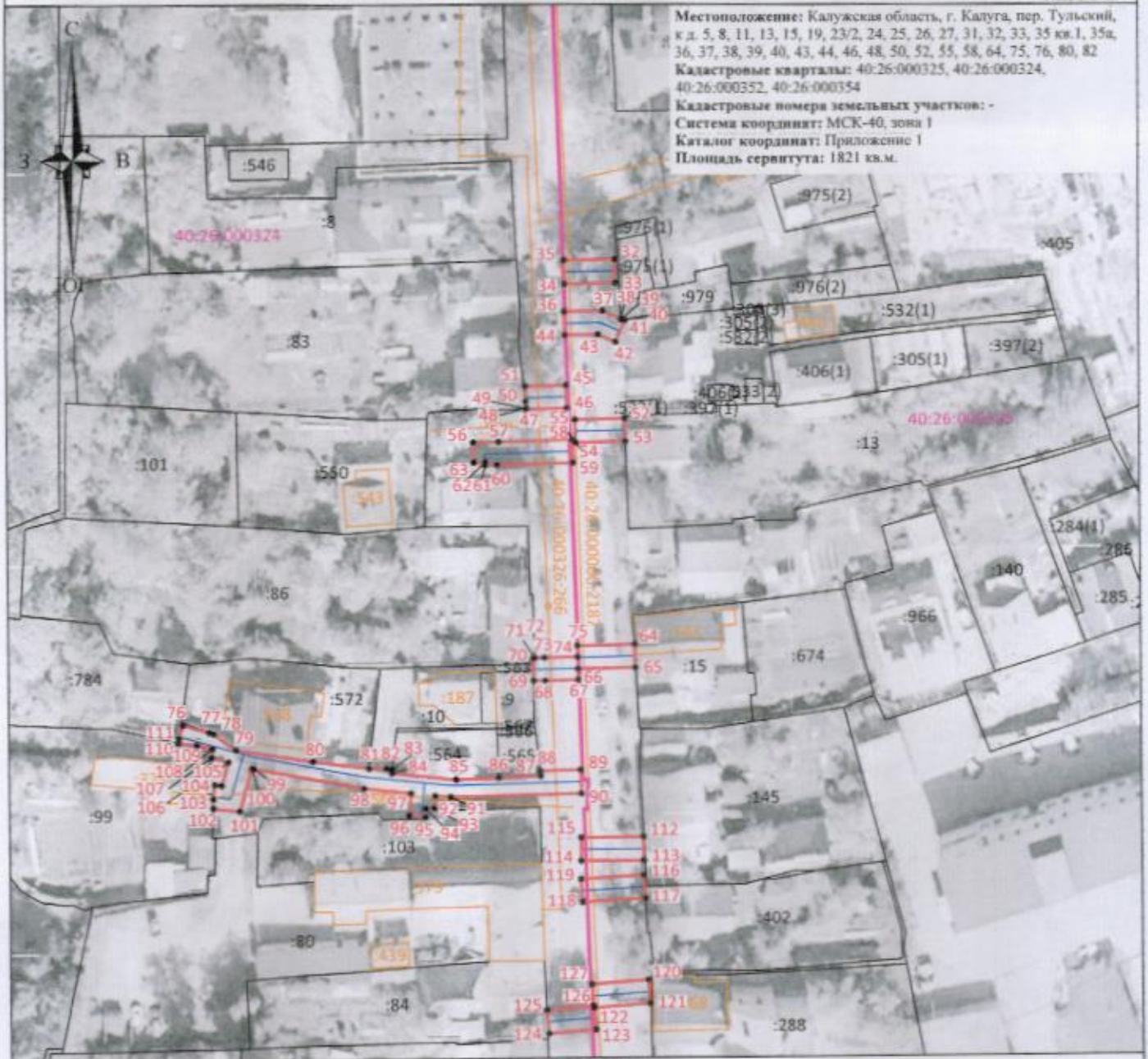
от \_\_\_\_\_ № \_\_\_\_\_

**Схема границ размещения публичного сервитута**

Объект: "Дворовые газопроводы по пер. Тульскому г. Калуга"

(наименование объекта)











Лист 2



Местоположение: Калужская область, г. Калуга, пер. Тульский, к.д. 5, 8, 11, 13, 15, 19, 23/2, 24, 25, 26, 27, 31, 32, 33, 35 кв.1, 35а, 36, 37, 38, 39, 40, 43, 44, 46, 48, 50, 52, 55, 58, 64, 75, 76, 80, 82  
Кадастровые кварталы: 40:26:000325, 40:26:000324, 40:26:000352, 40:26:000354  
Кадастровые номера земельных участков: -  
Система координат: МСК-40, зона 1  
Каталог координат: Приложение 1  
Площадь сервитута: 1821 кв.м.

Масштаб 1:1000

Условные обозначения:

-  - граница контура публичного сервитута;
-  - характерная точка границы публичного сервитута;
-  - обозначение характерной точки границы публичного сервитута;
-  - границы кадастрового квартала;
-  40:26:000325 - номер кадастрового квартала;
-  - граница земельных участков, сведения о которых внесены в ЕГРН;
-  :1825 - обозначение кадастрового номера земельных участков, сведения о которых внесены в ЕГРН;
-  - граница объектов капитального строительства, сведения о которых внесены в ЕГРН;
-  :754 - обозначение кадастрового номера объектов капитального строительства, сведения о которых внесены в ЕГРН;
-  - ось газопровода.




Подпись \_\_\_\_\_

23 сентября 2025 г.

Место для оттиска (подпись) лица, составившего описание местоположения границ объекта

THE UNIVERSITY OF CHICAGO  
LIBRARY



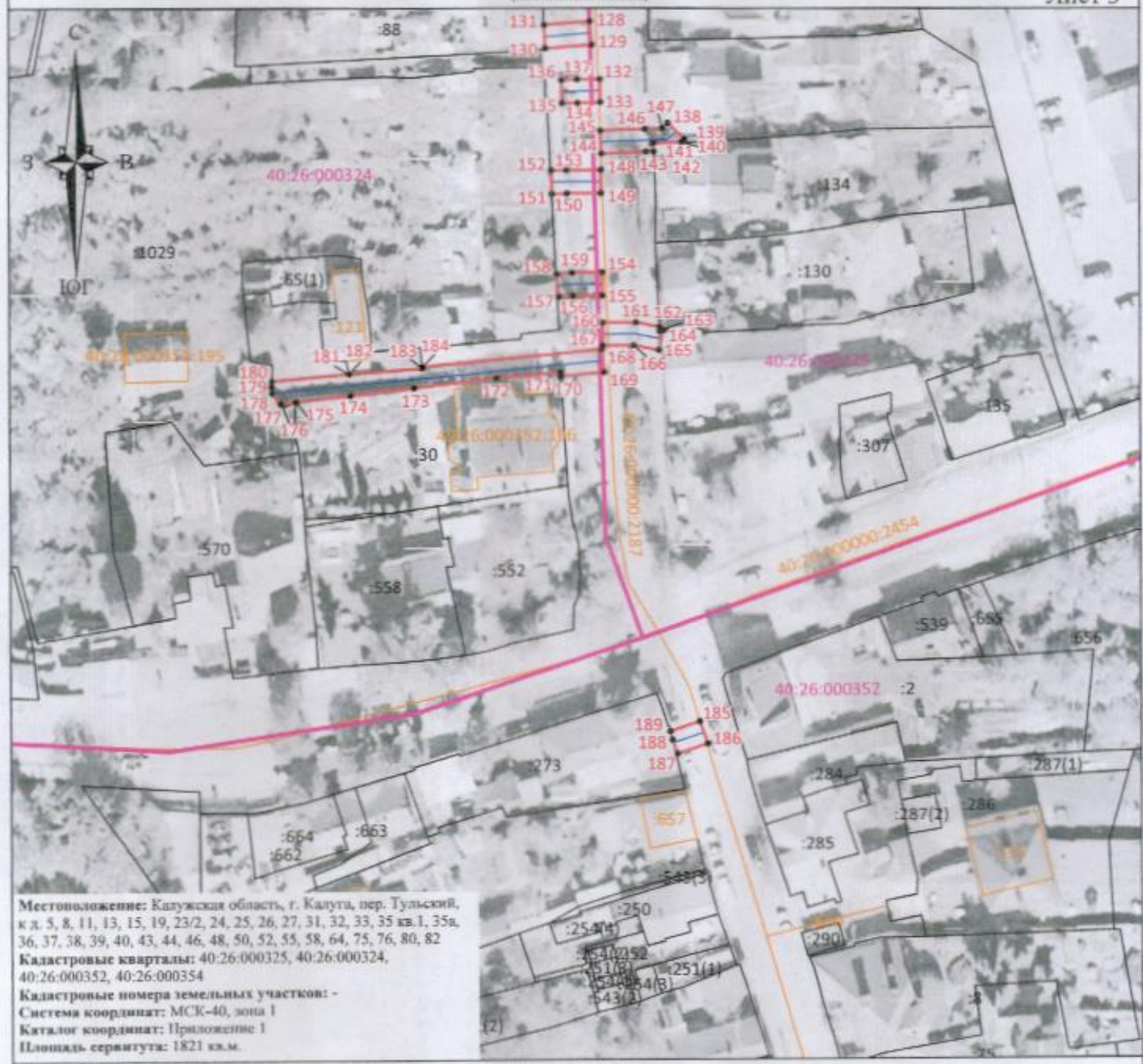
THE UNIVERSITY OF CHICAGO  
LIBRARY

УТВЕРЖДЕНА:  
 распоряжением заместителя главы  
 городского округа города Калуги  
 начальника управления архитектуры,  
 градостроительства и земельных  
 отношений города Калуги  
 от \_\_\_\_\_ № \_\_\_\_\_

**Схема границ размещения публичного сервитута**  
 Объект: "Дворовые газопроводы по пер. Тульскому г. Калуга"











(наименование объекта)

Лист 3



Местоположение: Калужская область, г. Калуга, пер. Тульский, к.д. 5, 8, 11, 13, 15, 19, 23/2, 24, 25, 26, 27, 31, 32, 33, 35 кв.1, 35а, 36, 37, 38, 39, 40, 43, 44, 46, 48, 50, 52, 55, 58, 64, 75, 76, 80, 82  
 Кадастровые кварталы: 40:26:000325, 40:26:000324, 40:26:000352, 40:26:000354  
 Кадастровые номера земельных участков: -  
 Система координат: МСК-40, зона 1  
 Каталог координат: Приложение 1  
 Площадь сервитута: 1821 кв.м.

Масштаб 1:1000

- Условные обозначения:
-  - граница контура публичного сервитута;
  -  - характерная точка границы публичного сервитута;
  -  - обозначение характерной точки границы публичного сервитута;
  -  - границы кадастрового квартала;
  -  40:26:000325 - номер кадастрового квартала;
  -  - граница земельных участков, сведения о которых внесены в ЕГРН;
  -  :1825 - обозначение кадастрового номера земельных участков, сведения о которых внесены в ЕГРН;
  -  - граница объектов капитального строительства, сведения о которых внесены в ЕГРН;
  -  754 - обозначение кадастрового номера объектов капитального строительства, сведения о которых внесены в ЕГРН;
  -  - ось газопровода.



Подпись \_\_\_\_\_ "23" сентября 2025 г.



УТВЕРЖДЕНА:  
 распоряжением заместителя главы  
 городского округа города Калуги -  
 начальника управления архитектуры,  
 градостроительства и земельных  
 отношений города Калуги  
 от \_\_\_\_\_ № \_\_\_\_\_

**Схема границ размещения публичного сервитута**  
**Объект: "Дворовые газопроводы по пер. Тульскому г. Калуга"**  
 (наименование объекта)











Лист 4



Местоположение: Калужская область, г. Калуга, пер. Тульский,  
 к.д. 5, 8, 11, 13, 15, 19, 23/2, 24, 25, 26, 27, 31, 32, 33, 35 кв.1, 35а,  
 36, 37, 38, 39, 40, 43, 44, 46, 48, 50, 52, 55, 58, 64, 75, 76, 80, 82  
 Кадастровые кварталы: 40:26:000325, 40:26:000324,  
 40:26:000352, 40:26:000354  
 Кадастровые номера земельных участков: -  
 Система координат: МСК-40, зона 1  
 Каталог координат: Приложение 1  
 Площадь сервитута: 1821 кв.м.

Масштаб 1:1000

Условные обозначения:

-  - граница контура публичного сервитута;
-  - характерная точка границы публичного сервитута;
-  - обозначение характерной точки границы публичного сервитута;
-  - границы кадастрового квартала;
-  40:26:000352 - номер кадастрового квартала;
-  - граница земельных участков, сведения о которых внесены в ЕГРН;
-  :1825 - обозначение кадастрового номера земельных участков, сведения о которых внесены в ЕГРН;
-  - граница объектов капитального строительства, сведения о которых внесены в ЕГРН;
-  :754 - обозначение кадастрового номера объектов капитального строительства, сведения о которых внесены в ЕГРН;
-  - ось газопровода.

Подпись \_\_\_\_\_



"23" сентября 2025 г.

Место: \_\_\_\_\_ (наименование объекта)  
 Место: \_\_\_\_\_ (наименование объекта)  
 Место: \_\_\_\_\_ (наименование объекта)

THE UNIVERSITY OF CHICAGO  
DEPARTMENT OF CHEMISTRY  
LABORATORY OF ORGANIC CHEMISTRY

REPORT OF THE RESEARCH GROUP  
ON THE CHEMISTRY OF  
POLYMERIZATION



CHICAGO, ILLINOIS  
1950

THE UNIVERSITY OF CHICAGO  
DEPARTMENT OF CHEMISTRY  
LABORATORY OF ORGANIC CHEMISTRY