





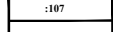
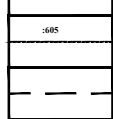
**ГРАНИЦЫ ОБРАЗУЕМЫХ ЗЕМЕЛЬНЫХ УЧАСТКОВ,
ПРЕДПОЛАГАЕМЫХ К ИЗЪЯТИЮ ДЛЯ МУНИЦИПАЛЬНЫХ
НУЖД ДЛЯ РАЗМЕЩЕНИЯ ЛИНЕЙНЫХ ОБЪЕКТОВ
ТРАНСПОРТНОЙ ИНФРАСТРУКТУРЫ**

Приложение 6.1
к постановлению Городской Управы
города Калуги
от 05.06.2024 № 171-п


УСЛОВНЫЕ ОБОЗНАЧЕНИЯ

	границы территории проекта межевания
	красные линии, утверждаемые в составе проекта планировки территории

Кадастровый план территории:

	границы и номера кадастровых кварталов
	границы и номера земельных участков
	объекты недвижимости с номерами
	границы зоны с особыми условиями использования территории

Границы земельных участков предполагаемых к изъятию для муниципальных нужд, для размещения линейных объектов транспортной инфраструктуры:

	из земельного участка с кадастровым номером 40:26:000013:614, находящегося в частной собственности с разрешённым использованием под одноэтажный жилой дом с пристройкой
--	---

