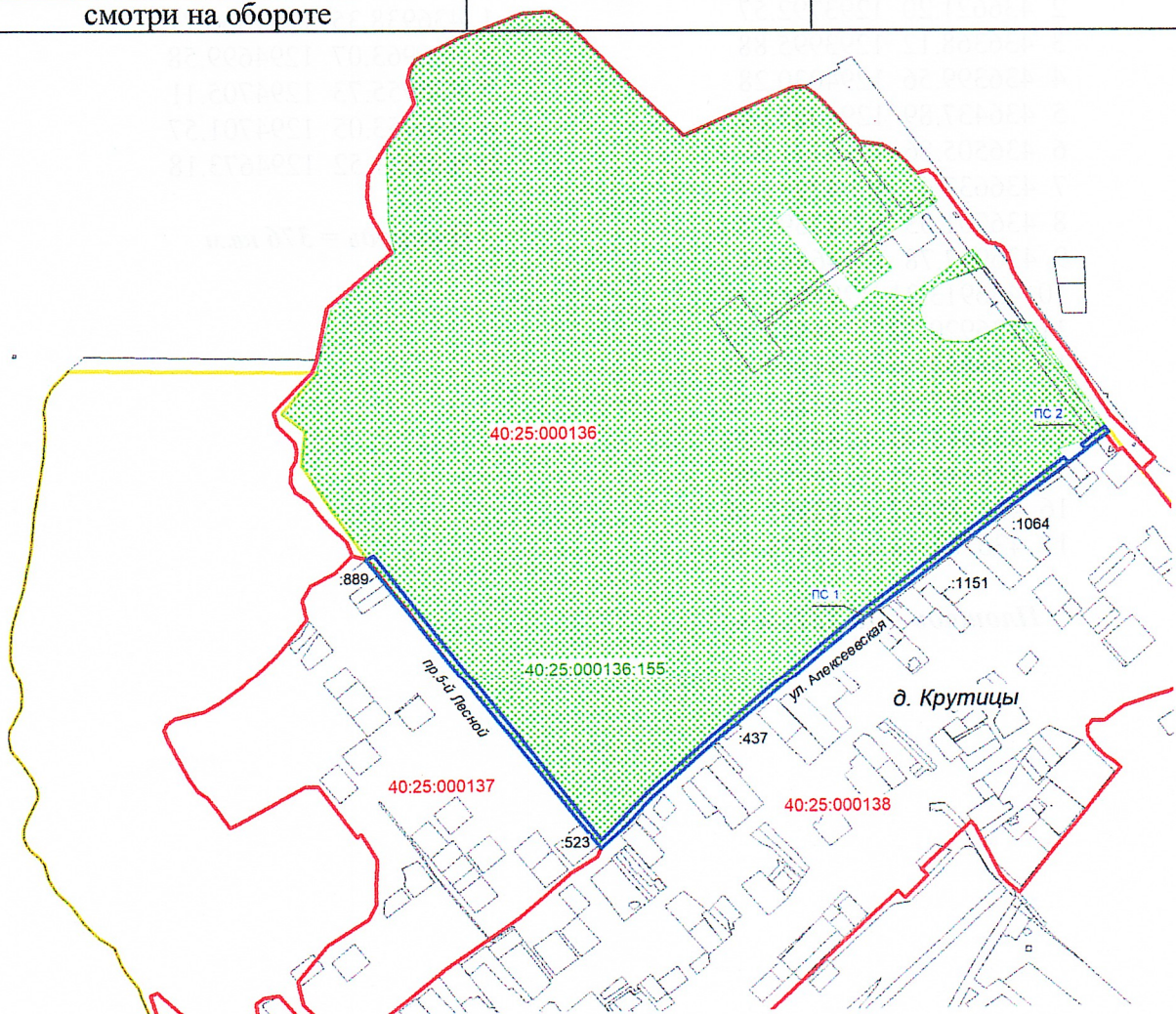


Утверждена
Распоряжением Заместителя
Городского Головы – начальника управления
архитектуры, градостроительства и
земельных отношений города Калуги

от _____ № _____




Схема границ публичного сервитута на кадастровом плане территории

Кадастровый номер в отношении которого устанавливается публичный сервитут: 40:25:000136:155		
Площадь публичного сервитута - 1=13 251 кв.м, 2=376 кв.м		
Обозначение характерных точек границ	Координаты, м	
	X	У
1	2	3
смотри на обороте		



Масштаб 1 : 10 000

Условные обозначения:

-  Граница публичного сервитута
-  Граница кадастрового квартала
-  Граница земельного участка с кадастровым номером 40:25:000136:155

Кадастровый квартал: **40:25:000136**

Правообладатель:

Категория земель: **земли населенных пунктов**

Местоположение земельного участка: **г. Калуга, д. Крутицы**

***Координаты углов поворотов
границ публичного сервитута 1***

<i>№</i>	<i>X</i>	<i>Y</i>
1	436775.80	1293668.2
2	436621.20	1293792.57
3	436368.12	1293995.88
4	436399.56	1294030.28
5	436437.89	1294065.64
6	436505.86	1294141.81
7	436637.42	1294293.57
8	436701.03	1294369.17
9	436942.78	1294688.04
10	436913.21	1294649.03
11	436920.32	1294642.85
12	436857.56	1294559.30
13	436707.46	1294363.12
14	436645.00	1294287.29
15	436445.75	1294059.46
16	436380.07	1293997.14
17	436781.93	1293678.54

Площадь = 13 251 кв.м

***Координаты углов поворотов
границ публичного сервитута 2***

<i>№</i>	<i>X</i>	<i>Y</i>
1	436938.35	1294666.71
2	436963.07	1294699.58
3	436955.73	1294705.11
4	436953.05	1294701.57
5	436931.52	1294673.18

Площадь = 376 кв.м