



ООО «МВ-Проект»

141580, Московская обл., д. Исаково,  
ул. Центральная, стр. 1, пом. 3

Заказчик: ООО «СЗ «МИГ»

**ДОКУМЕНТАЦИЯ ПО ПЛАНИРОВКЕ ТЕРРИТОРИИ  
В РАЙОНЕ УЛ. ТРАМПЛИННОЙ  
(КОРРЕКТИРОВКА)**

**Материалы по обоснованию проекта межевания территории**

**15.12.23/9-ПП-ПМТ.МО**

2024

*Выписка из реестра членов А СРО БРОП (рег. номер в гос. реестре саморегулируемых организаций СРО-П-032-29092009 от 29 сентября 2009 года) №366 от 29 ноября 2018 г.  
Регистрационный номер в реестре членов: 148 (от 15.08.2017 г.)*

Заказчик: ООО «СЗ «МИГ»

**ДОКУМЕНТАЦИЯ ПО ПЛАНИРОВКЕ ТЕРРИТОРИИ  
В РАЙОНЕ УЛ. ТРАМПЛИННОЙ  
(КОРРЕКТИРОВКА)**

**Материалы по обоснованию проекта межевания территории**

**15.12.23/9-ПП-ПМТ.МО**

Инд. №	Подпись и дата	Взам. инв. №

Главный инженер проекта  
Главный архитектор проекта



Антонов Е.И.  
Казарезов А.М.

**3245012961-20250429-0955**

(регистрационный номер выписки)

**29.04.2025**

(дата формирования выписки)

## ВЫПИСКА

из единого реестра сведений о членах саморегулируемых организаций в области инженерных изысканий и в области архитектурно-строительного проектирования и их обязательствах

Настоящая выписка содержит сведения о юридическом лице (индивидуальном предпринимателе), осуществляющем подготовку проектной документации:

**Общество с ограниченной ответственностью «МВ-Проект»**

(полное наименование юридического лица/ФИО индивидуального предпринимателя)

**1173256006296**

(основной государственный регистрационный номер)

### 1. Сведения о члене саморегулируемой организации:

1.1	Идентификационный номер налогоплательщика	3245012961
1.2	Полное наименование юридического лица (Фамилия Имя Отчество индивидуального предпринимателя)	Общество с ограниченной ответственностью «МВ-Проект»
1.3	Сокращенное наименование юридического лица	ООО «МВ-Проект»
1.4	Адрес юридического лица Место фактического осуществления деятельности (для индивидуального предпринимателя)	143581, Россия, Московская область, Истра, Исаково, Центральная, 1, 3
1.5	Является членом саморегулируемой организации	Ассоциация Саморегулируемая организация "Брянское Региональное Объединение Проектировщиков" (СРО-П-032-29092009)
1.6	Регистрационный номер члена саморегулируемой организации	П-032-003245012961-0148
1.7	Дата вступления в силу решения о приеме в члены саморегулируемой организации	16.08.2017
1.8	Дата и номер решения об исключении из членов саморегулируемой организации, основания исключения	

### 2. Сведения о наличии у члена саморегулируемой организации права осуществлять подготовку проектной документации:

2.1 в отношении объектов капитального строительства (кроме особо опасных, технически сложных и уникальных объектов, объектов использования атомной энергии) (дата возникновения/изменения права)	2.2 в отношении особо опасных, технически сложных и уникальных объектов капитального строительства (кроме объектов использования атомной энергии) (дата возникновения/изменения права)	2.3 в отношении объектов использования атомной энергии (дата возникновения/изменения права)
Да, 15.08.2017	Нет	Нет



### 3. Компенсационный фонд возмещения вреда

3.1	Уровень ответственности члена саморегулируемой организации по обязательствам по договору подряда на подготовку проектной документации, в соответствии с которым указанным членом внесен взнос в компенсационный фонд возмещения вреда	<b>Второй уровень ответственности (не превышает пятьдесят миллионов рублей)</b>
3.2	Сведения о приостановлении / прекращении права осуществлять подготовку проектной документации объектов капитального строительства	

### 4. Компенсационный фонд обеспечения договорных обязательств

4.1	Дата, с которой член саморегулируемой организации имеет право осуществлять подготовку проектной документации по договорам подряда, заключаемым с использованием конкурентных способов заключения договоров, в соответствии с которым указанным членом внесен взнос в компенсационный фонд обеспечения договорных обязательств	<b>16.08.2017</b>
4.2	Уровень ответственности члена саморегулируемой организации по обязательствам по договорам подряда на подготовку проектной документации, заключаемым с использованием конкурентных способов заключения договоров, в соответствии с которым указанным членом внесен взнос в компенсационный фонд обеспечения договорных обязательств	<b>Второй уровень ответственности (не превышает пятьдесят миллионов рублей)</b>
4.3	Дата уплаты дополнительного взноса	<b>28.06.2022</b>
4.4	Сведения о приостановлении / прекращении права осуществлять подготовку проектной документации по договорам подряда, заключаемым с использованием конкурентных способов заключения договоров	

### 5. Фактический совокупный размер обязательств

5.1	Фактический совокупный размер обязательств по договорам подряда на подготовку проектной документации, заключаемым с использованием конкурентных способов заключения договоров на дату выдачи выписки	<b>Нет</b>
-----	--	------------

**Руководитель аппарата**



ДОКУМЕНТ ПОДПИСАН УСИЛЕННОЙ КВАЛИФИЦИРОВАННОЙ  
ЭЛЕКТРОННОЙ ПОДПИСЬЮ

Владелец: Кожуховский Алексей Олегович

123056, г. Москва, ул. 2-ая Брестская, д.5

СЕРТИФИКАТ 053be38e002cb2f5ae4596563321274ad8

ДЕЙСТВИТЕЛЕН: С 18.11.2024 ПО 18.11.2025

**А.О. Кожуховский**





40:26:000374

ул. Комфортная

ул. Трамплинная

40:26:000374:41

40:26:000374:1565

40:26:000374:1576

40:26:000374:1580

40:26:000374:1567

40:26:000374:1579

40:26:000374:1571

40:26:000374:1578

40:26:000374:1574

40:26:000374:1573

40:26:000374:1566

ул. Комфортная

40:26:000374:1577

40:26:000374:3243

40:26:000374:1569

40:26:000374:1568



40:26:000374:1670

40:26:000374:2333



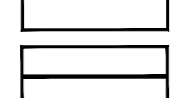
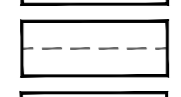

Сиреневый бульвар






ул. Комфортная

**УСЛОВНЫЕ ОБОЗНАЧЕНИЯ:**

-  границы территории проекта межевания
-  красная линия

**Кадастровый план территории:**

-  46: границы и номера кадастрового квартала
-  :1577: границы и номера существующих земельных участков
-  объекты недвижимости
-  границы зон с особыми условиями использования территории
-  границы территориальных зон

						15.12.23/9-ПП-ПМТ.МО			
						Документация по планировке территории в районе ул. Трамплинной (корректировка)			
Изм.	Кол.уч.	Лист	№ док.	Подпись	Дата	Материалы по обоснованию проекта межевания территории	Стadia	Лист	Листов
Разраб.		Денисова			01.2023		ПМ	1	3
Провер.		Казарезов			01.2023	Чертеж границ существующих земельных участков. Масштаб 1:1000	ООО "МВ-Проект"		
Н. контр.		Антонов			01.2023				
ГАП		Казарезов			01.2023				
ГИП		Антонов			01.2023				

Согласовано  
Взам. инв. №  
Лист № подл.  
Листов  
Ген. инв. №



40:26:000374

ул. Комфортная

ул. Трамплинная

ул. Комфортная

Сиреневый бульвар

**УСЛОВНЫЕ ОБОЗНАЧЕНИЯ:**

- границы территории проекта межевания
- красная линия

**Кадастровый план территории:**

- 46: границы и номера кадастрового квартала
- границы существующих земельных участков
- объекты недвижимости
- границы зон с особыми условиями использования территории
- границы территориальных зон

**Границы зон с особыми условиями использования территории:**

**Охранные зоны:**

- сетей хозяйственно-питьевого и противопожарного водопровода
- сетей напорной канализации
- сетей самотечной ливневой канализации
- сетей газопровода среднего давления
- силовой кабель 10 кВ
- силовой кабель 0,4 кВ

**Границы зон с особыми условиями использования территории, стоящие на кадастровом учете:**

- номер: 40:26-6.68, 40:26-6.535, 40:26-6.574, 40:26-6.574, вид: Охранная зона инженерных коммуникаций наименование: Охранная зона объекта электросетевого хозяйства ВЛ-10кВ №12 РП-44 "Новое", (Калужская область, г.Калуга)
- номер: 40:26-6.1094 вид: Охранная зона инженерных коммуникаций наименование: Охранная зона объекта газоснабжения: "Газопровод до границы земельного участка Заявителя по адресу: г. Калуга, ор-р ул. Трамплинная, д. 25 Газопровод низкого давления"
- Охранная зона объектов культурного наследия \*

**Территория проекта межевания полностью расположена в границах зоны с особыми условиями использования территории - приаэродромная территория аэродрома гражданской авиации Калуга, в том числе:**

- номер: 40:00-6.788 вид: Зона с особыми условиями использования территории наименование: Приаэродромная территория аэродрома гражданской авиации Калуга (Габцево)
- номер: 40:00-6.785 вид: Зона с особыми условиями использования территории наименование: Третья подзона приаэродромной территории аэродрома гражданской авиации Калуга (Габцево)
- номер: 40:00-6.789 вид: Зона с особыми условиями использования территории наименование: Четвертая подзона приаэродромной территории аэродрома гражданской авиации Калуга (Габцево)
- номер: 40:00-6.790 вид: Зона с особыми условиями использования территории наименование: Пятая подзона приаэродромной территории аэродрома гражданской авиации Калуга (Габцево)
- номер: 40:00-6.787 вид: Зона с особыми условиями использования территории наименование: Шестая подзона приаэродромной территории аэродрома гражданской авиации Калуга (Габцево)

\*На территории отсутствуют объекты культурного наследия.

						15.12.23/9-ПП-ПМТ.МО			
						Документация по планировке территории в районе ул. Трамплинной (корректировка)			
Изм.	Кол.уч.	Лист	№ док.	Подпись	Дата	Материалы по обоснованию проекта межевания территории	Стadia	Лист	Листов
Разраб.		Лешкова			01.2023		Чертеж границ зон с особыми условиями использования территории. Схема границ зон объектов культурного наследия. Масштаб 1:1000	ПМ	2
Провер.		Казарезов			01.2023	ООО "МВ-Проект"			
Н. контр.		Антонов			01.2023				
ГАП		Казарезов			01.2023				
ГИП		Антонов			01.2023				



40:26:000374

ул. Комфортная

ул. Трамплинная

ул. Комфортная

Сиреневый бульвар

**УСЛОВНЫЕ ОБОЗНАЧЕНИЯ:**

- границы территории проекта межевания
- красная линия

**Кадастровый план территории:**

- 46: границы и номера кадастрового квартала
- границы существующих земельных участков
- объекты недвижимости
- границы зон с особыми условиями использования территории
- границы территориальных зон

**Местоположение существующих объектов капитального строительства:**

**Линейные объекты:**

- сети хозяйственно-питьевого и противопожарного водопровода
- сети хозяйственно-бытовой канализации
- сети ливневой канализации
- сети газопровода среднего давления
- сети связи
- силовой кабель 10 кВ
- силовой кабель 0,4 кВ

**Объекты инженерной инфраструктуры:**

- сооружения электрических, трансформаторных подстанций
- газорегуляторный пункт шкафной

						15.12.23/9-ПП-ПМТ.МО			
						Документация по планировке территории в районе ул. Трамплинной (корректировка)			
Изм.	Кол.уч.	Лист	№ док.	Подпись	Дата	Материалы по обоснованию проекта межевания территории	Стadia	Лист	Листов
Разраб.		Денисова			01.2023		ПМ	3	3
Провер.		Казарезов			01.2023	Чертеж местоположения существующих объектов капитального строительства. Масштаб 1:1000	ООО "МВ-Проект"		
И. контр.		Антонов			01.2023				
ГАП		Казарезов			01.2023				
ГИП		Антонов			01.2023				