

Утверждена
 Постановлением Городской Управы
 города Калуги
 от _____ № _____





**Схема расположения земельного участка
 или земельных участков на кадастровом плане территории**

Условный номер земельного участка		
Площадь земельного участка	1155	м ²
Обозначение характерных точек границ	Координаты, м	
	X	Y
	2	3
смотрите на обороте		




Масштаб 1:1000

Условные обозначения:

-  - испрашиваемый земельный участок
-  - граница кадастрового деления
-  - граница зон с особыми условиями использования территории
-  - граница муниципального образования

Кадастровый квартал: **40:25:000150**
 Функциональная зона: **Ж-5**

Исполнитель:
 кадастровый инженер
С.А. Зайцев
 "22" декабря 2021 г.



Местоположение: Калужская область, г. Калуга, д. Плетеневка

Категория земель: земли населенных пунктов

Разрешенное использование: для ведения личного подсобного хозяйства (приусадебный земельный участок)

Схема расположения земельного участка или земельных участков на кадастровом плане территории

Условный номер земельного участка		
Площадь земельного участка		1155м ²
Обозначение характерных точек границы	Координаты, м	
	X	Y
1	2	3
n1	430890.56	1289780.87
2	430881.71	1289803.39
3	430863.20	1289795.73
4	430841.85	1289782.02
n5	430854.00	1289758.47
6	430854.08	1289758.52
7	430889.05	1289779.95
n1	430890.56	1289780.87