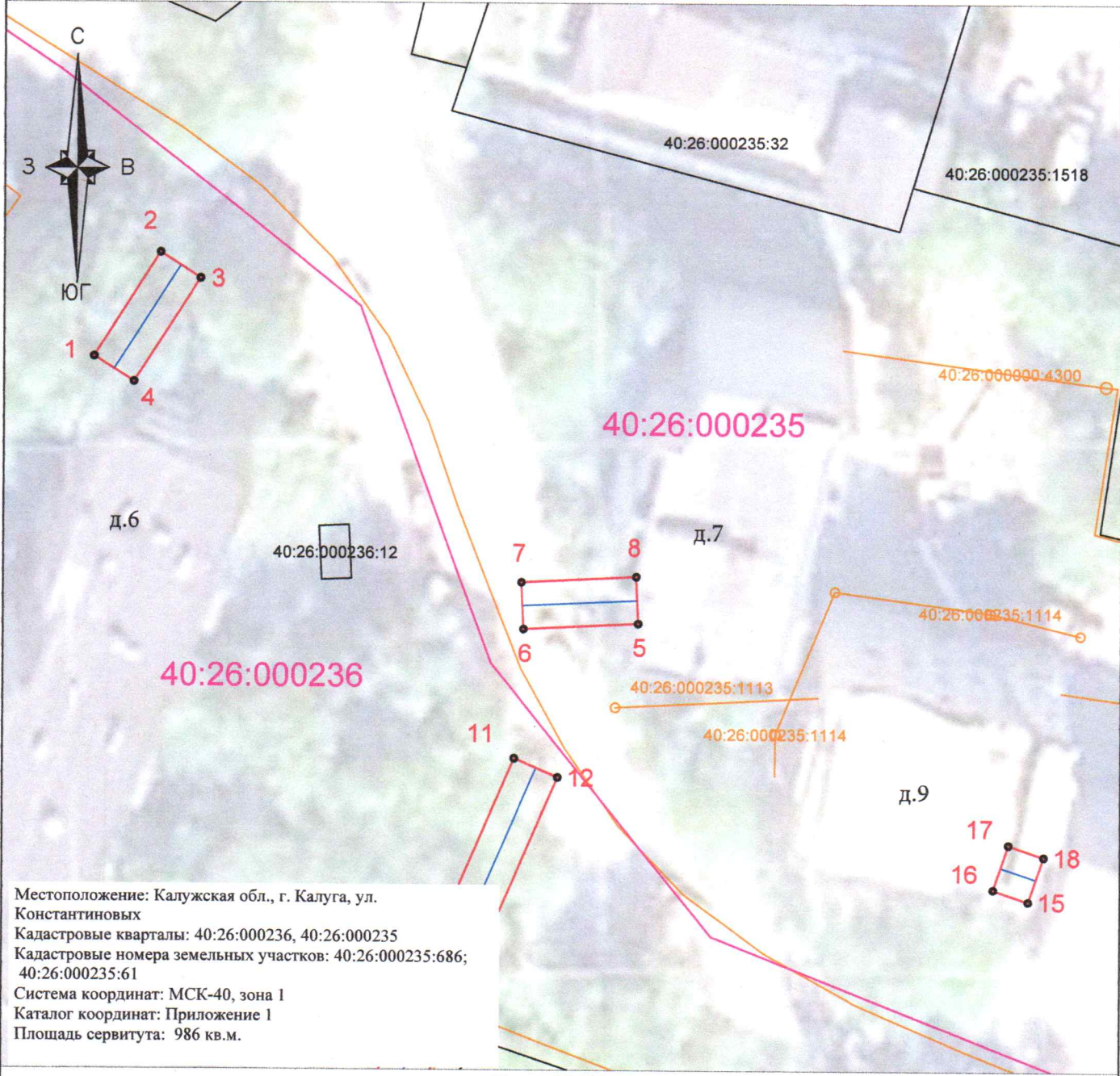


**Схема границ размещения публичного сервитута**  
**Объект: "Дворовые газопроводы по ул. Константиновых г. Калуга"**  
 (наименование объекта)



Местоположение: Калужская обл., г. Калуга, ул. Константиновых  
 Кадастровые кварталы: 40:26:000236, 40:26:000235  
 Кадастровые номера земельных участков: 40:26:000235:686; 40:26:000235:61  
 Система координат: МСК-40, зона 1  
 Каталог координат: Приложение 1  
 Площадь сервитута: 986 кв.м.

Масштаб 1:500

Лист 1

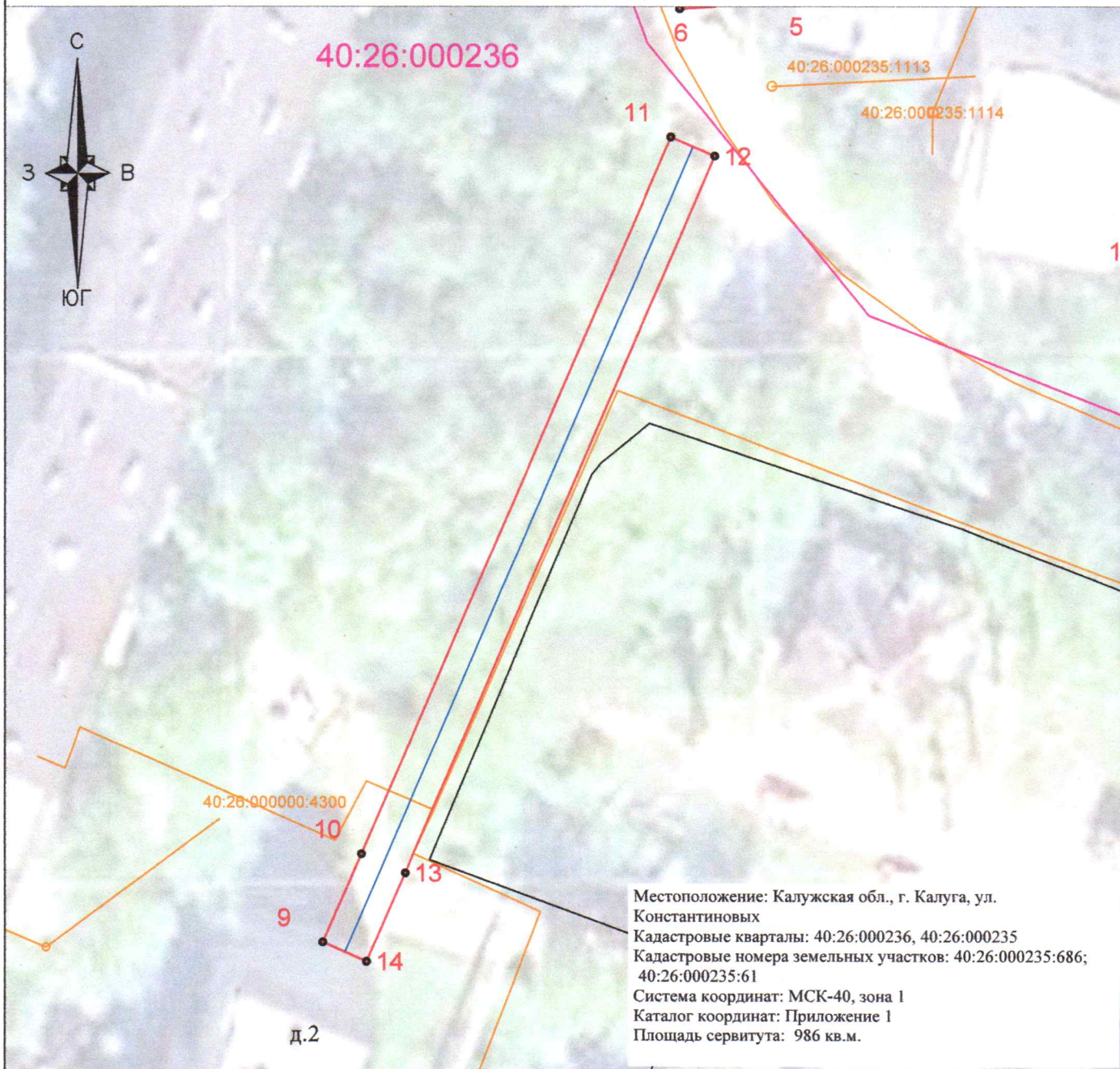
Условные обозначения:

- граница контура публичного сервитута;
- характерная точка границы публичного сервитута;
- обозначение характерной точки границы публичного сервитута;
- границы кадастрового квартала;
- номер кадастрового квартала;
- граница земельных участков, сведения о которых внесены в ЕГРН;
- обозначение кадастрового номера земельных участков, сведения о которых внесены в ЕГРН;
- граница объектов капитального строительства, сведения о которых внесены в ЕГРН;
- обозначение кадастрового номера объектов капитального строительства, сведения о которых внесены в ЕГРН;
- ось газопровода.



Подпись \_\_\_\_\_ "18" июля 2025 г.  
 Место для оттиска печати (при наличии) лица, составившего описание местоположения границ объекта











**Схема границ размещения публичного сервитута**  
**Объект: "Дворовые газопроводы по ул. Константиновых г. Калуга"**  
(наименование объекта)



Масштаб 1:500

Лист 2

Условные обозначения:

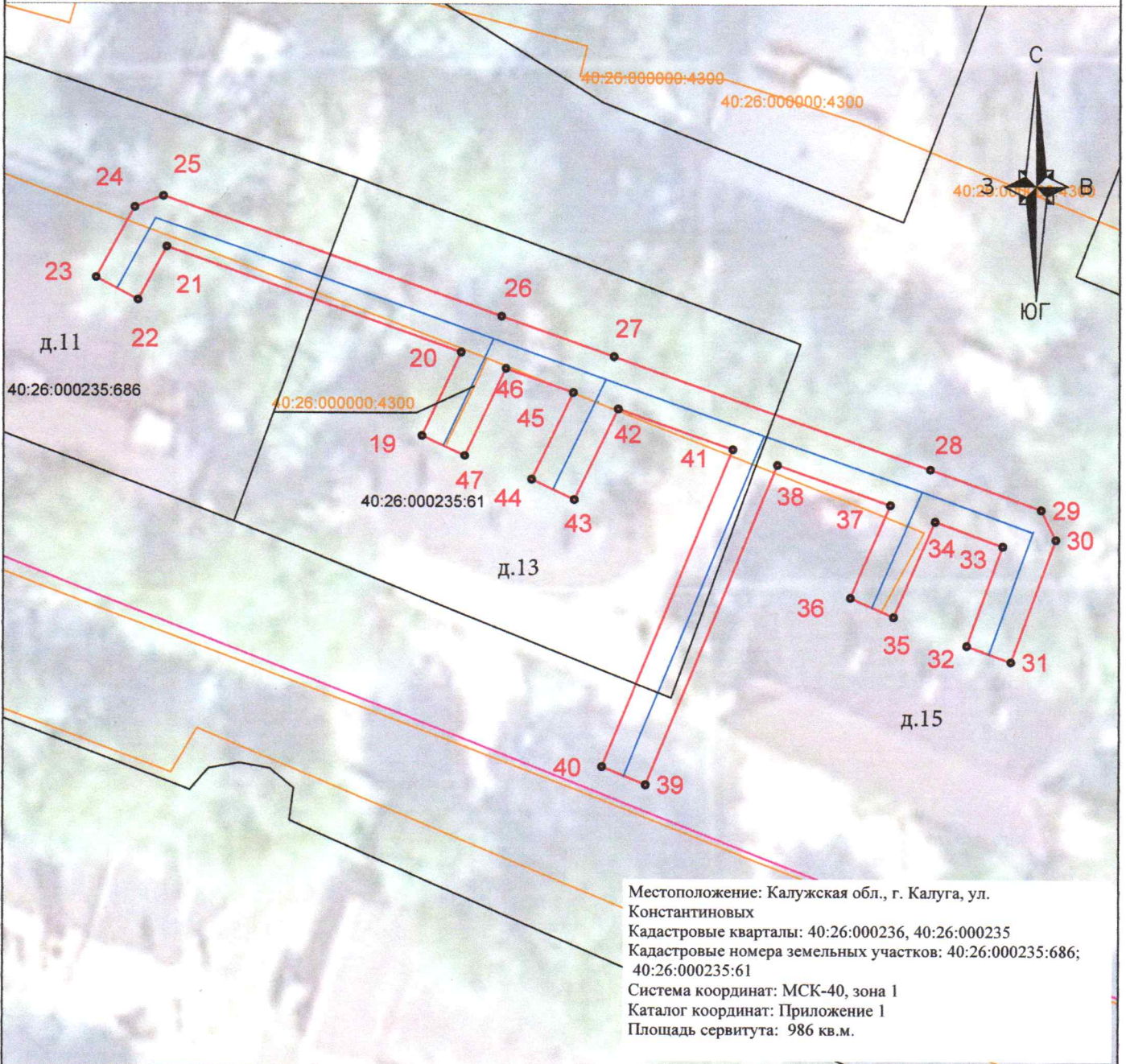
-  - граница контура публичного сервитута;
-  - характерная точка границы публичного сервитута;
-  - обозначение характерной точки границы публичного сервитута;
-  - границы кадастрового квартала;
-  - номер кадастрового квартала;
-  - граница земельных участков, сведения о которых внесены в ЕГРН;
-  - обозначение кадастрового номера земельных участков, сведения о которых внесены в ЕГРН;
-  - граница объектов капитального строительства, сведения о которых внесены в ЕГРН;
-  - обозначение кадастрового номера объектов капитального строительства, сведения о которых внесены в ЕГРН;
-  - ось газопровода.



Подпись \_\_\_\_\_ "18" июля 2025 г.

Место для оттиска печати (при наличии) лица, составившего описание местоположения границ объекта

**Схема границ размещения публичного сервитута**  
**Объект: "Дворовые газопроводы по ул. Константиновых г. Калуга"**  
 (наименование объекта)













Местоположение: Калужская обл., г. Калуга, ул.  
 Константиновых  
 Кадастровые кварталы: 40:26:000236, 40:26:000235  
 Кадастровые номера земельных участков: 40:26:000235:686;  
 40:26:000235:61  
 Система координат: МСК-40, зона 1  
 Каталог координат: Приложение 1  
 Площадь сервитута: 986 кв.м.

Масштаб 1:500

Лист 3

Условные обозначения:

-  - граница контура публичного сервитута;
-  - характерная точка границы публичного сервитута;
-  - обозначение характерной точки границы публичного сервитута;
-  - границы кадастрового квартала;
-  - номер кадастрового квартала;
-  - граница земельных участков, сведения о которых внесены в ЕГРН;
-  - обозначение кадастрового номера земельных участков, сведения о которых внесены в ЕГРН;
-  - граница объектов капитального строительства, сведения о которых внесены в ЕГРН;
-  - обозначение кадастрового номера объектов капитального строительства, сведения о которых внесены в ЕГРН;
-  - ось газопровода.



Подпись \_\_\_\_\_ "18" июля 2025 г.  
 Место для оттиска печати (при наличии) лица, составившего описание  
 местоположения границ объекта