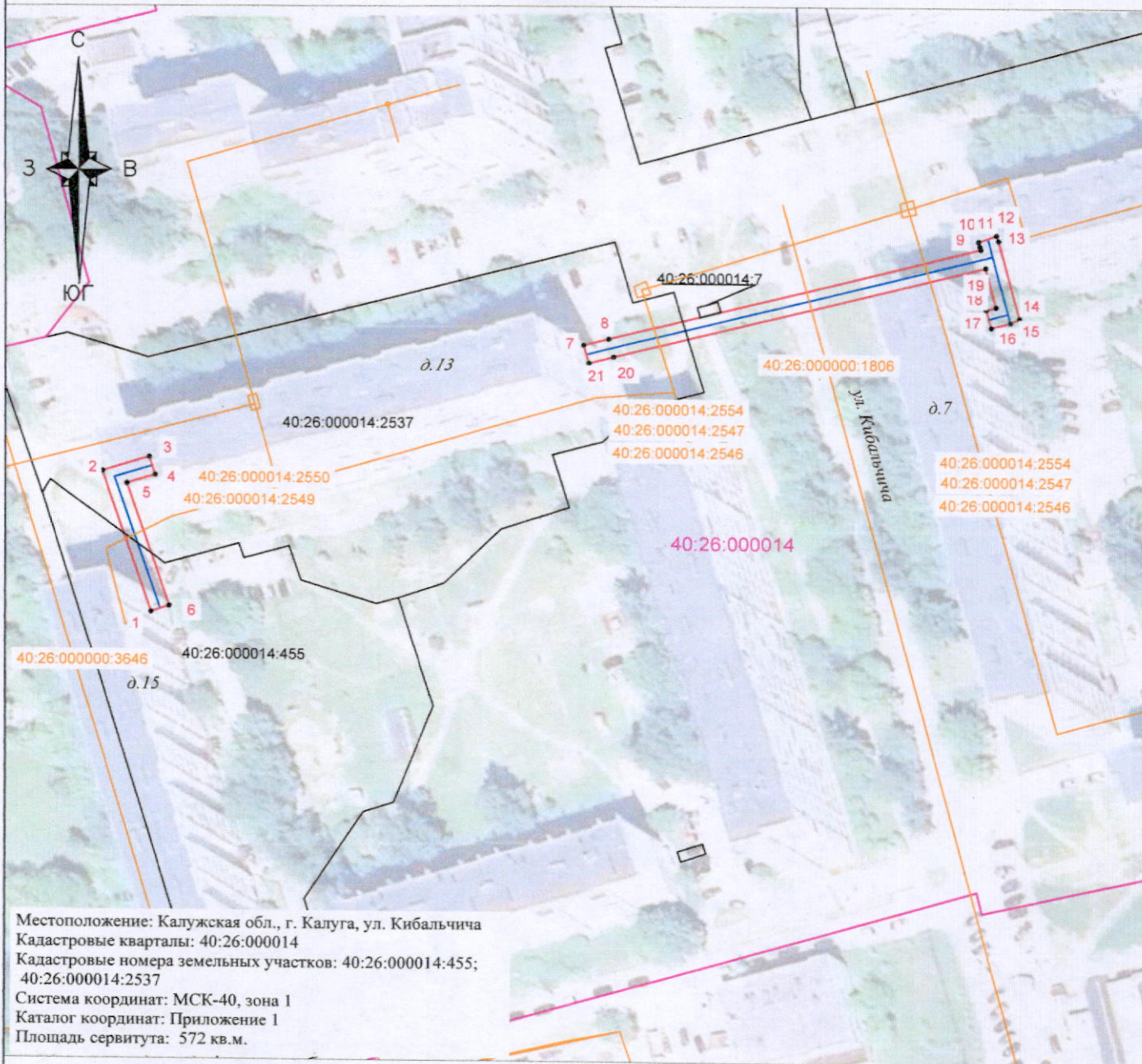


Схема границ размещения публичного сервитута
Объект: "Дворовые газопроводы по ул. Кибальчича г. Калуга"











(наименование объекта)



Местоположение: Калужская обл., г. Калуга, ул. Кибальчича
 Кадастровые кварталы: 40:26:000014
 Кадастровые номера земельных участков: 40:26:000014:455;
 40:26:000014:2537
 Система координат: МСК-40, зона 1
 Каталог координат: Приложение 1
 Площадь сервитута: 572 кв.м.

Масштаб 1:1250

Условные обозначения:

-  - граница контура публичного сервитута;
-  - характерная точка границы публичного сервитута;
-  - обозначение характерной точки границы публичного сервитута;
-  - границы кадастрового квартала;
-  - номер кадастрового квартала;
-  - граница земельных участков, сведения о которых внесены в ЕГРН;
-  - обозначение кадастрового номера земельных участков, сведения о которых внесены в ЕГРН;
-  - граница объектов капитального строительства, сведения о которых внесены в ЕГРН;
-  - обозначение кадастрового номера объектов капитального строительства, сведения о которых внесены в ЕГРН;
-  - ось газопровода.



Подпись _____

"14" июля 2025 г.

Место для отсканирования (при наличии) лица, составившего описание местоположения границы объекта

Система координат МСК-40, зона 1			
Метод определения координат характерных точек границ - аналитический			
Площадь публичного сервитута 572 кв.м.			
Обозначение характерных точек границ	Координаты, м		Средняя квадратическая погрешность определения координат характерных точек границ, м
	X, м	Y, м	
1	438158.82	1299512.26	0.1
2	438189.03	1299502.20	0.1
3	438192.02	1299511.89	0.1
4	438188.20	1299513.07	0.1
5	438186.42	1299507.29	0.1
6	438160.08	1299516.06	0.1
1	438158.82	1299512.26	0.1
7	438216.08	1299601.51	0.1
8	438217.47	1299606.63	0.1
9	438237.15	1299683.42	0.1
10	438237.79	1299683.26	0.1
11	438238.78	1299682.90	0.1
12	438240.13	1299686.67	0.1
13	438238.96	1299687.09	0.1
14	438222.57	1299691.32	0.1
15	438221.60	1299689.54	0.1
16	438220.49	1299685.57	0.1
17	438224.34	1299684.49	0.1
18	438224.93	1299686.58	0.1
19	438233.27	1299684.42	0.1
20	438213.60	1299607.65	0.1
21	438212.22	1299602.55	0.1
7	438216.08	1299601.51	0.1



Подпись _____ кадастровый инженер Чувашова О.В.

Дата: 14 июля 2025 г.