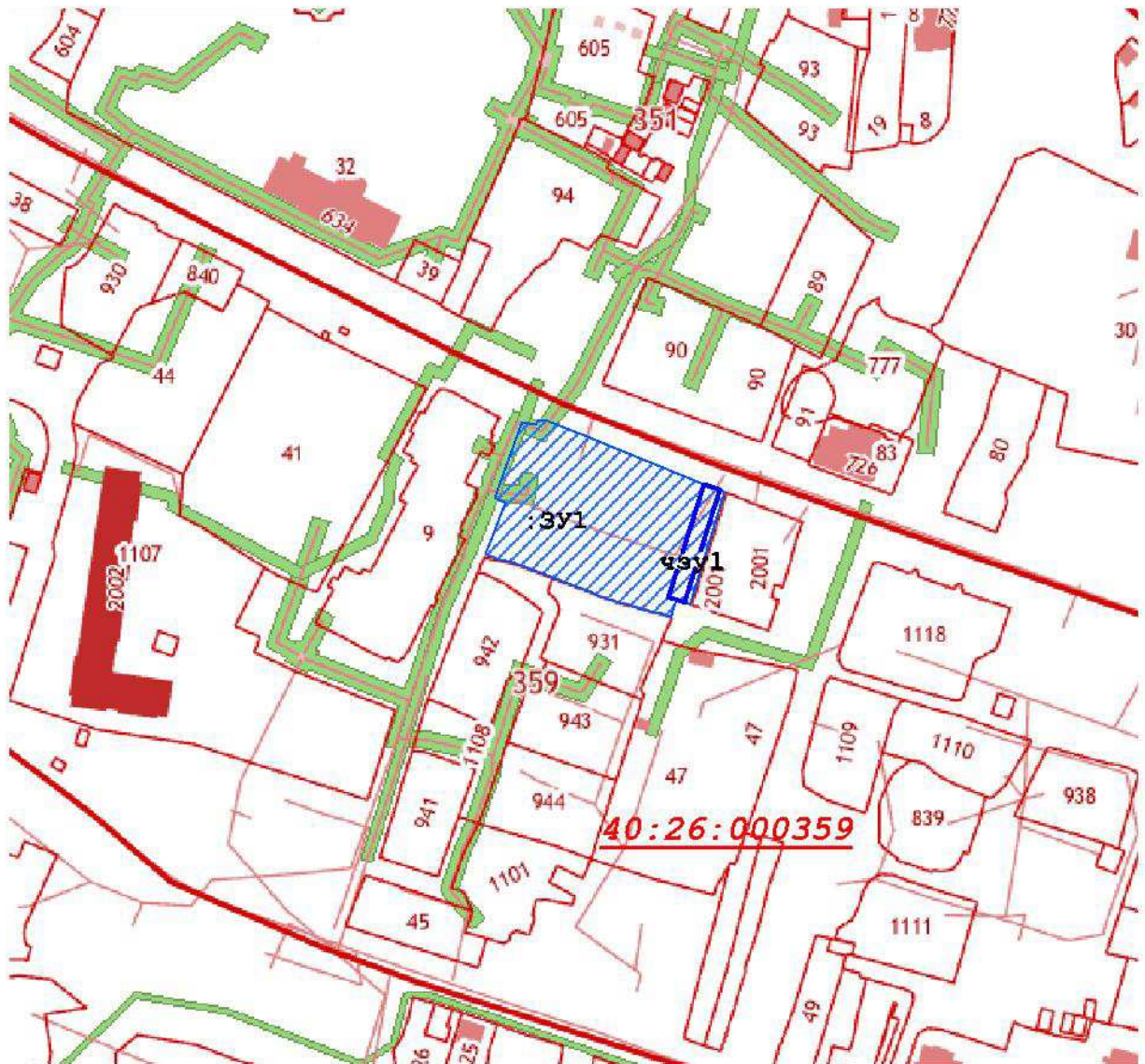


Утверждена  
Распоряжением Заместителя Городского  
Головы — начальника управления  
архитектуры, градостроительства и  
земельных отношений города Калуги  
от \_\_\_\_\_ № \_\_\_\_\_


Схема расположения земельного участка на кадастровом плане территории

Условный номер земельного участка: <b>40:26:000359:3У1, 40:26:000359:чзу1</b>		
Площадь земельного участка – <b>40:26:000359:3У1 - 3723 кв.м,</b> <b>40:26:000359:чзу1 – 246 кв.м.</b>		
Обозначение характерных точек границ	Координаты, м	
	X	У
1	2	3
смотрите на обороте		




Масштаб 1:2500

Условные обозначения:

 Образуемый земельный участок 3У1

 Граница кадастрового квартала

 Граница зоны ЗОУИТ

Кадастровый квартал: **40:26:000359**

Местоположение земельного участка: *г. Калуга, ул. Салтыкова Щедрина, д. 16*

Категория земель: *земли населенных пунктов*

Территориальная зона: **Ж-3 Зона жилой застройки смешанной этажности**

Условный номер земельного участка: <b>ЗУ1</b>		
Площадь земельного участка <b>3723 кв. м.</b>		
Обозначение характерных точек границ	Координаты, м	
	X	Y
1	429109.96	1300754.28
2	429115.03	1300740.17
3	429115.87	1300735.93
4	429117.75	1300730.68
5	429125.84	1300733.85
6	429132.81	1300736.47
7	429135.92	1300737.7
8	429137.45	1300733.81
9	429143.2	1300735.79
10	429152.55	1300739.07
11	429163.97	1300742.94
12	429163.64	1300748.03
13	429165	1300748.84
14	429164.87	1300751.67
15	429159.36	1300766.52
16	429155.83	1300775.52
17	429149.55	1300791.82
18	429143.32	1300807.89
19	429142.04	1300811.84
20	429140.77	1300815.19
21	429128.22	1300811.55
22	429101.18	1300803.51
23	429102.72	1300798.65
24	429096.48	1300796.74
25	429096.54	1300796.53
26	429097.86	1300792.43
27	429098.51	1300789.25
28	429101.36	1300778.99
29	429101.53	1300778.07
30	429103.49	1300770.74
31	429103.98	1300770.49
32	429105.48	1300766.7
Условный номер земельного участка: <b>чзу1</b>		
Площадь земельного участка <b>246 кв. м.</b>		
Обозначение характерных точек границ	Координаты, м	
	X	Y
1	429143.32	1300807.89
2	429142.04	1300811.84
3	429141.43	1300813.43
4	429101.81	1300801.52
5	429102.72	1300798.65
6	429103.51	1300795.75

