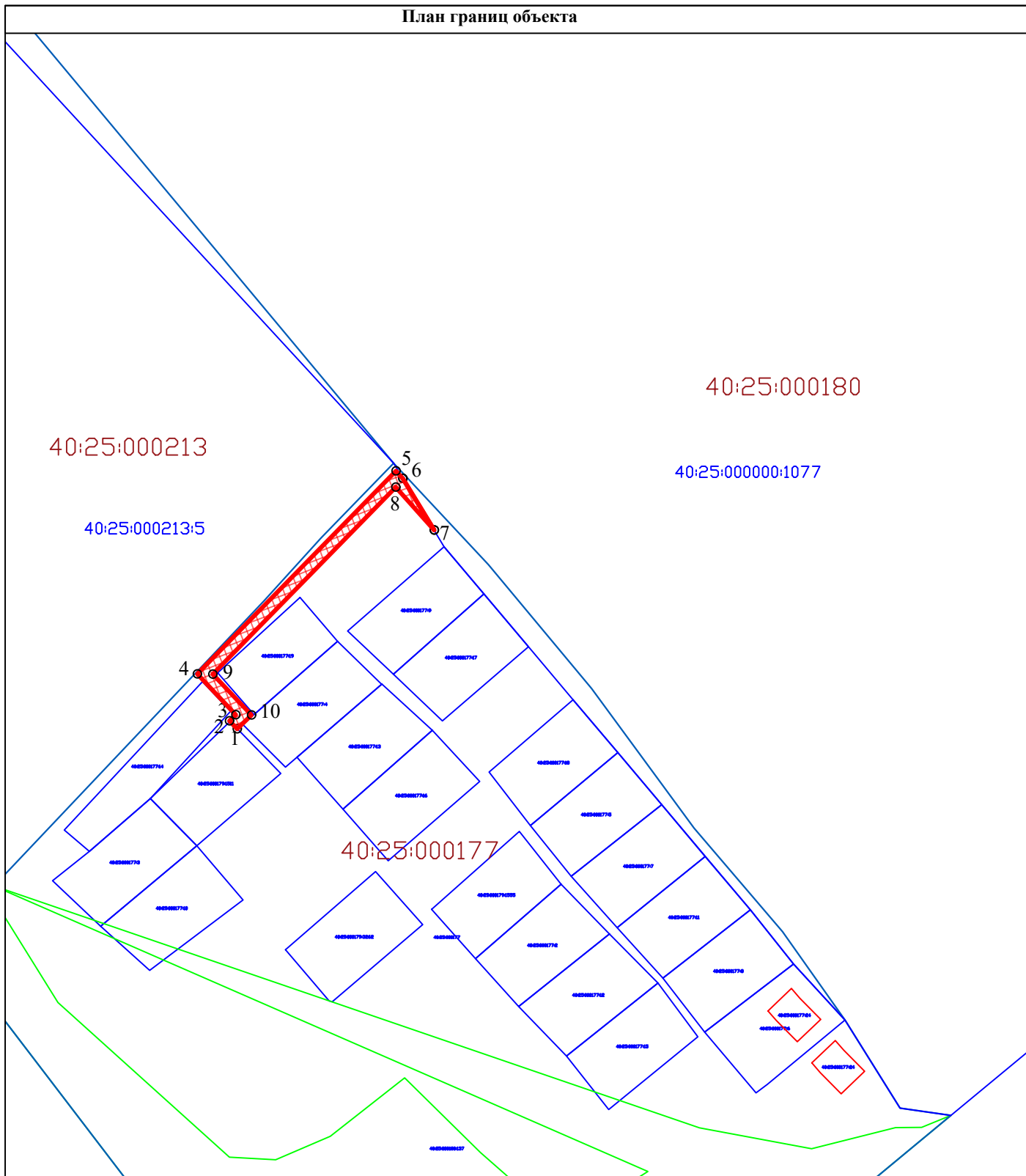






План границ объекта



Масштаб 1:1000

Условные обозначения:

-  - граница кадастрового квартала по сведениям ЕГРН;
-  - граница зоны;
-  - граница земельного участка по сведениям ЕГРН;
-  - характерная точка границы зоны;

Подпись

Яснев Д.А. Дата "14" июня 2024 г.



Система координат: МСК-40

Обозначение характерных точек границ	Координаты, м	
	X	Y
1	2	3
1	427745.093	1292501.336
2	427747.960	1292498.546
3	427750.178	1292500.825
4	427764.868	1292486.945
5	427838.123	1292558.655
6	427835.414	1292561.076
7	427816.736	1292572.399
8	427832.269	1292558.522
9	427764.819	1292492.495
10	427750.061	1292506.439