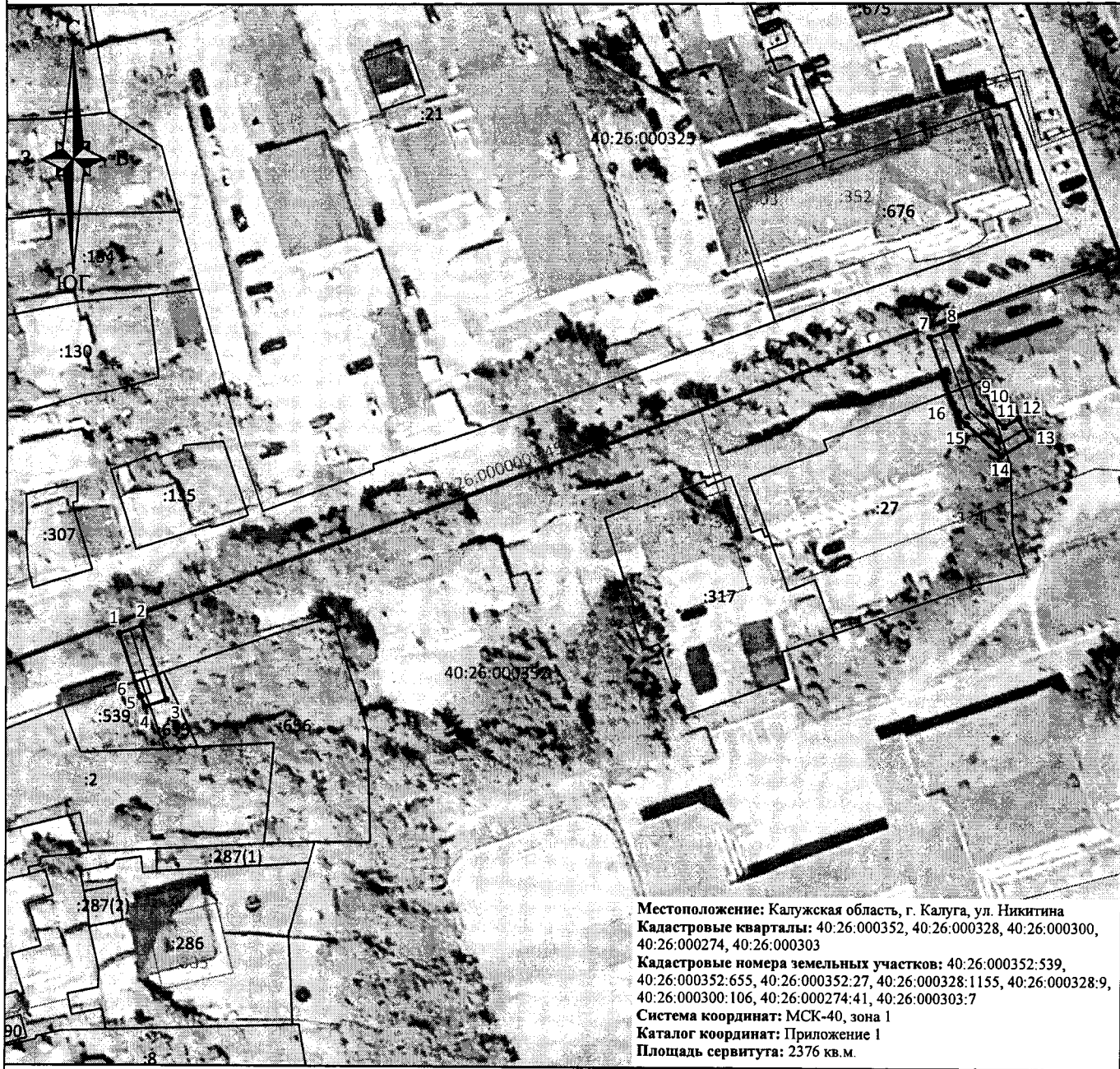









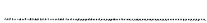


Схема границ размещения публичного сервитута
Объект: "Дворовые газопроводы по ул. Никитина г. Калуга"
(наименование объекта)



Местоположение: Калужская область, г. Калуга, ул. Никитина
 Кадастровые кварталы: 40:26:000352, 40:26:000328, 40:26:000300,
 40:26:000274, 40:26:000303
 Кадастровые номера земельных участков: 40:26:000352:539,
 40:26:000352:655, 40:26:000352:27, 40:26:000328:1155, 40:26:000328:9,
 40:26:000300:106, 40:26:000274:41, 40:26:000303:7
 Система координат: МСК-40, зона 1
 Каталог координат: Приложение 1
 Площадь сервитута: 2376 кв.м.

Масштаб 1:1000

Условные обозначения:


-  - граница контура публичного сервитута;
-  - характерная точка границы публичного сервитута;
-  - обозначение характерной точки границы публичного сервитута;
-  - границы кадастрового квартала;
-  - номер кадастрового квартала;
-  - граница земельных участков, сведения о которых внесены в Единый государственный реестр недвижимости;
-  - обозначение кадастрового номера земельных участков, сведения о которых внесены в Единый государственный реестр недвижимости;
-  - граница объектов капитального строительства, сведения о которых внесены в Единый государственный реестр недвижимости;
-  - обозначение кадастрового номера объектов капитального строительства, сведения о которых внесены в Единый государственный реестр недвижимости;
-  - ось газопровода.



Подпись _____ 24" марта 2025 г.
 Место, где нанесена печать (при наличии) лица, составившего описание местоположения границ объекта

Схема границ размещения публичного сервитута
Объект: "Дворовые газопроводы по ул. Никитина г. Калуга"
 (наименование объекта)

Лист 2




Местоположение: Калужская область, г. Калуга, ул. Никитина
 Кадастровые кварталы: 40:26.000352, 40:26.000328, 40:26.000300,
 40:26.000274, 40:26.000303
 Кадастровые номера земельных участков: 40:26.000352.539,
 40:26.000352.655, 40:26.000352.27, 40:26.000328.1155, 40:26.000328.9,
 40:26.000300.106, 40:26.000274.41, 40:26.000303.7
 Система координат: МСК-40, зона 1
 Каталог координат: Приложение 1
 Площадь сервитута: 2376 кв.м.

Масштаб 1:1000

Условные обозначения:

- граница контура публичного сервитута;
- - характерная точка границы публичного сервитута;
- l - обозначение характерной точки границы публичного сервитута;
- границы кадастрового квартала;
- 40:26:000328 - номер кадастрового квартала;
- граница земельных участков, сведения о которых внесены в ЕГРН;
- :1825 - обозначение кадастрового номера земельных участков, сведения о которых внесены в ЕГРН;
- граница объектов капитального строительства, сведения о которых внесены в ЕГРН;
- :754 - обозначение кадастрового номера объектов капитального строительства, сведения о которых внесены в ЕГРН;
- ось газопровода.



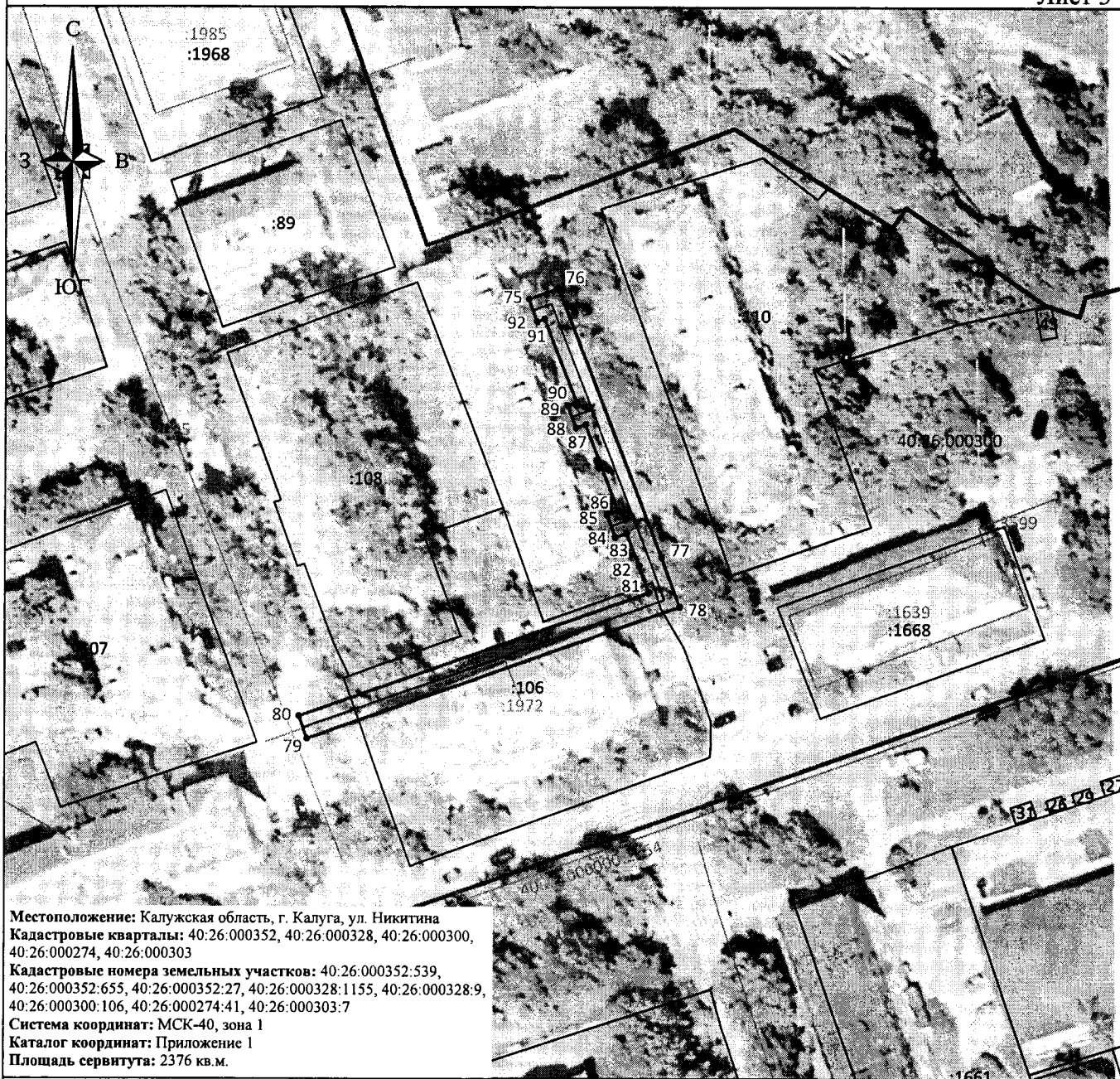
Подпись _____ 24" марта 2025 г.
 Место подписи (подпись или наличие) лица, составившего описание
 местоположения границ объекта

Схема границ размещения публичного сервитута

Объект: "Дворовые газопроводы по ул. Никитина г. Калуга"

(наименование объекта)





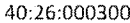





Лист 3



Местоположение: Калужская область, г. Калуга, ул. Никитина
 Кадастровые кварталы: 40:26:000352, 40:26:000328, 40:26:000300,
 40:26:000274, 40:26:000303
 Кадастровые номера земельных участков: 40:26:000352:539,
 40:26:000352:655, 40:26:000352:27, 40:26:000328:1155, 40:26:000328:9,
 40:26:000300:106, 40:26:000274:41, 40:26:000303:7
 Система координат: МСК-40, зона 1
 Каталог координат: Приложение 1
 Площадь сервитута: 2376 кв.м.

Масштаб 1:1000

Условные обозначения:

-  - граница контура публичного сервитута;
-  - характерная точка границы публичного сервитута;
-  - обозначение характерной точки границы публичного сервитута;
-  - границы кадастрового квартала;
-  - номер кадастрового квартала;
-  - граница земельных участков, сведения о которых внесены в ЕГРН;
-  - обозначение кадастрового номера земельных участков, сведения о которых внесены в ЕГРН;
-  - граница объектов капитального строительства, сведения о которых внесены в ЕГРН;
-  - обозначение кадастрового номера объектов капитального строительства, сведения о которых внесены в ЕГРН;
-  - ось газопровода.



Подпись _____ 24" марта 2025 г.

Место (дата) печати (при наличии) лица, составившего описание местоположения границ объекта

Схема границ размещения публичного сервитута

Объект: "Дворовые газопроводы по ул. Никитина г. Калуга"





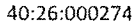


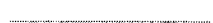


(наименование объекта)



Местоположение: Калужская область, г. Калуга, ул. Никитина
 Кадастровые кварталы: 40:26:000352, 40:26:000328, 40:26:000300, 40:26:000274, 40:26:000303
 Кадастровые номера земельных участков: 40:26:000352:539, 40:26:000352:655, 40:26:000352:27, 40:26:000328:1155, 40:26:000328:9, 40:26:000300:106, 40:26:000274:41, 40:26:000303:7
 Система координат: МСК-40, зона 1
 Каталог координат: Приложение 1
 Площадь сервитута: 2376 кв.м.

Масштаб 1:1100

Условные обозначения:

-  - граница контура публичного сервитута;
-  - характерная точка границы публичного сервитута;
-  - обозначение характерной точки границы публичного сервитута;
-  - границы кадастрового квартала;
-  - номер кадастрового квартала;
-  - граница земельных участков, сведения о которых внесены в Единый государственный реестр недвижимости;
-  - обозначение кадастрового номера земельных участков, сведения о которых внесены в Единый государственный реестр недвижимости;
-  - граница объектов капитального строительства, сведения о которых внесены в Единый государственный реестр недвижимости;
-  - обозначение кадастрового номера объектов капитального строительства, сведения о которых внесены в Единый государственный реестр недвижимости;
-  - ось газопровода.

ЧУВАШОВА
 Владислав
 Подпись
 24" марта 2025 г.
 Местоположение печати (при наличии) лица, составившего описание местоположения границ объекта