

Схема границ земельных участков

Условные обозначения:



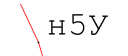




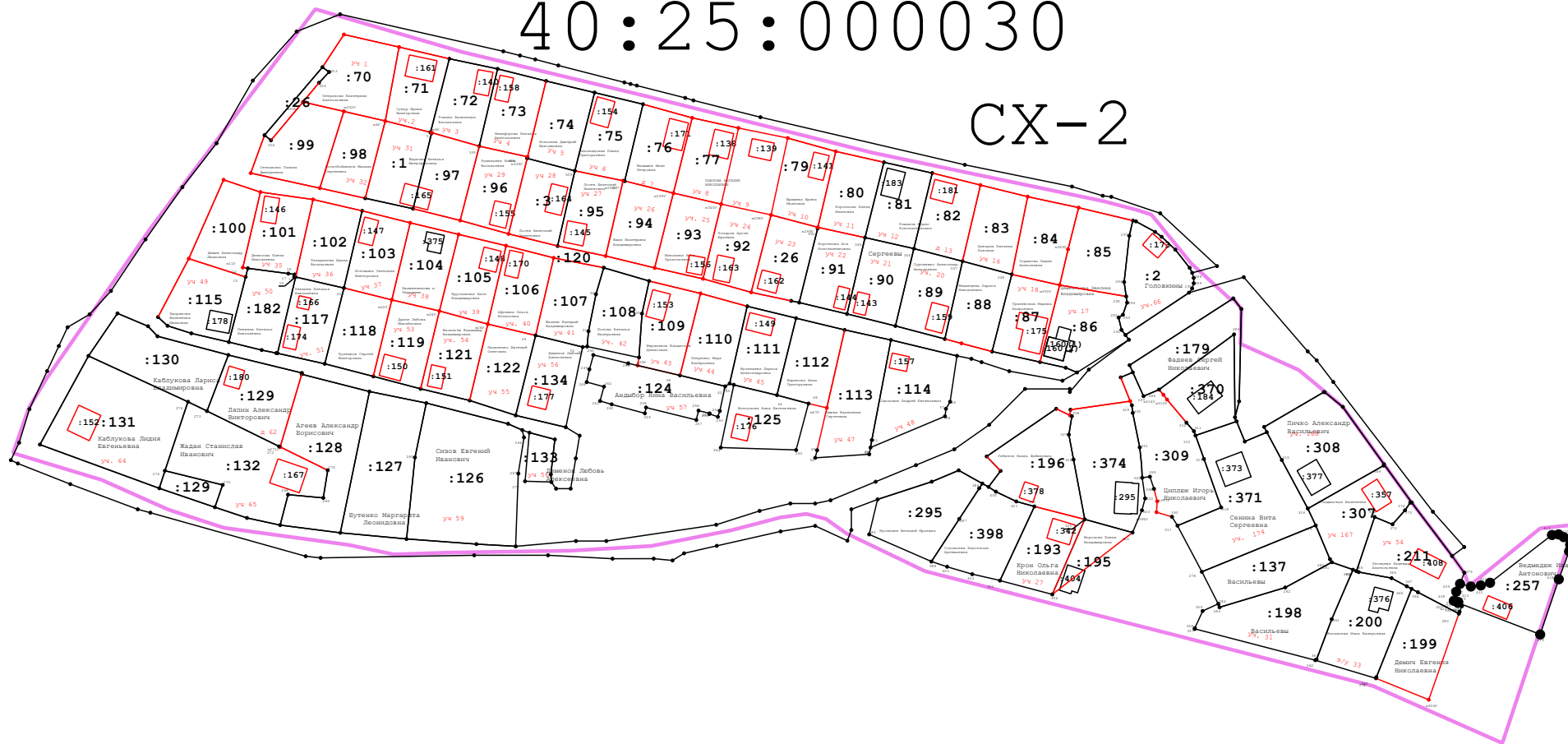
-  - границы земельных участков и объектов капитального строительства, в отношении которых выполнялись комплексные кадастровые работы
-  - границы земельных участков и объектов капитального строительства, сведения о которых внесены в Единый государственный реестр недвижимости, но в отношении которых комплексные кадастровые работы не выполнялись
-  н5У - обозначение характерной точки границы земельного участка
-  - граница кадастрового деления
-  40:08:122201 - номер кадастрового квартала
-  Ж-2 - территориальная зона
-  : 4 - кадастровый номер земельного участка или объекта капитального строительства в кадастровом квартале

Схема границ земельных участков

40:25:000030

СХ-2

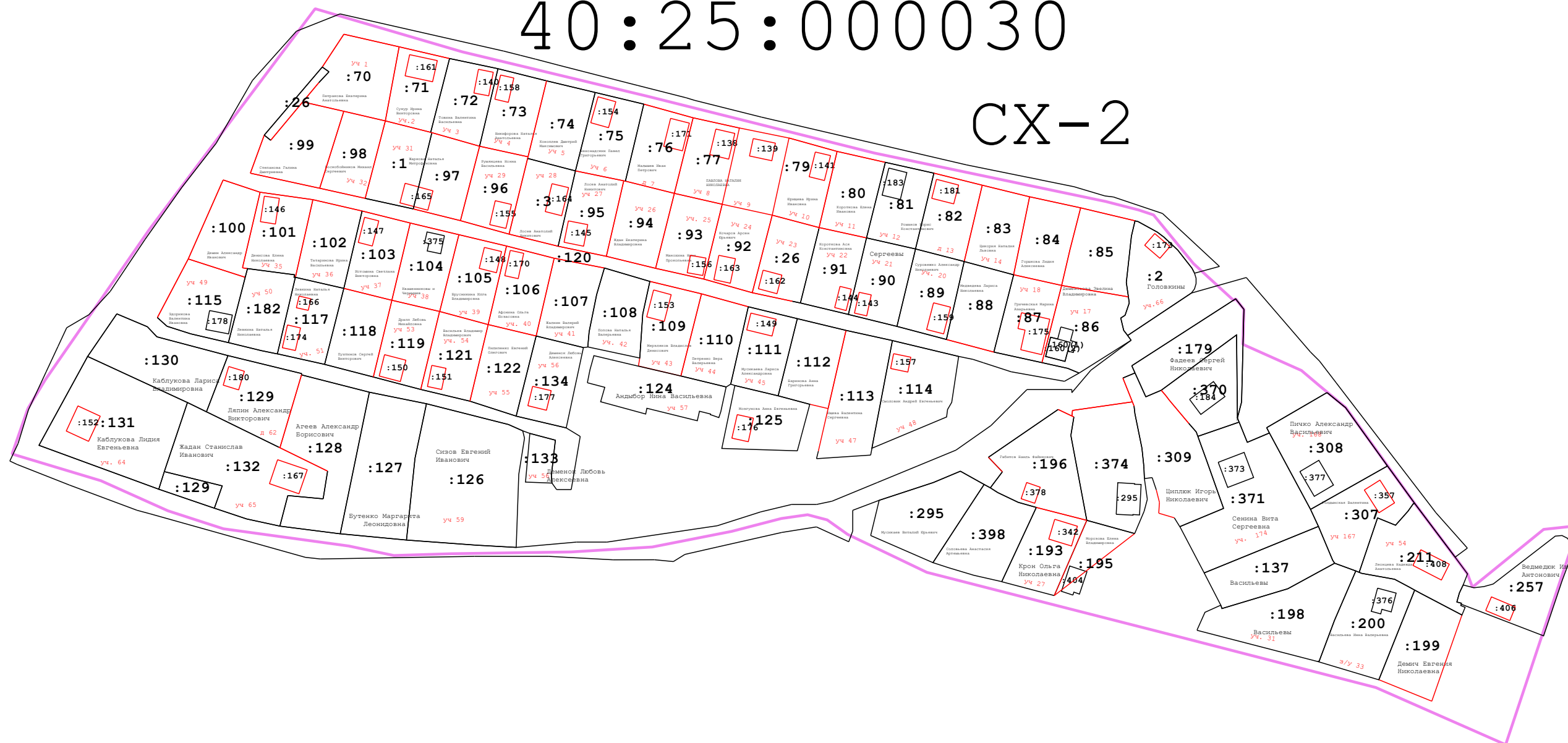


Масштаб 1:2 000

Схема границ земельных участков

40:25:000030

СХ-2

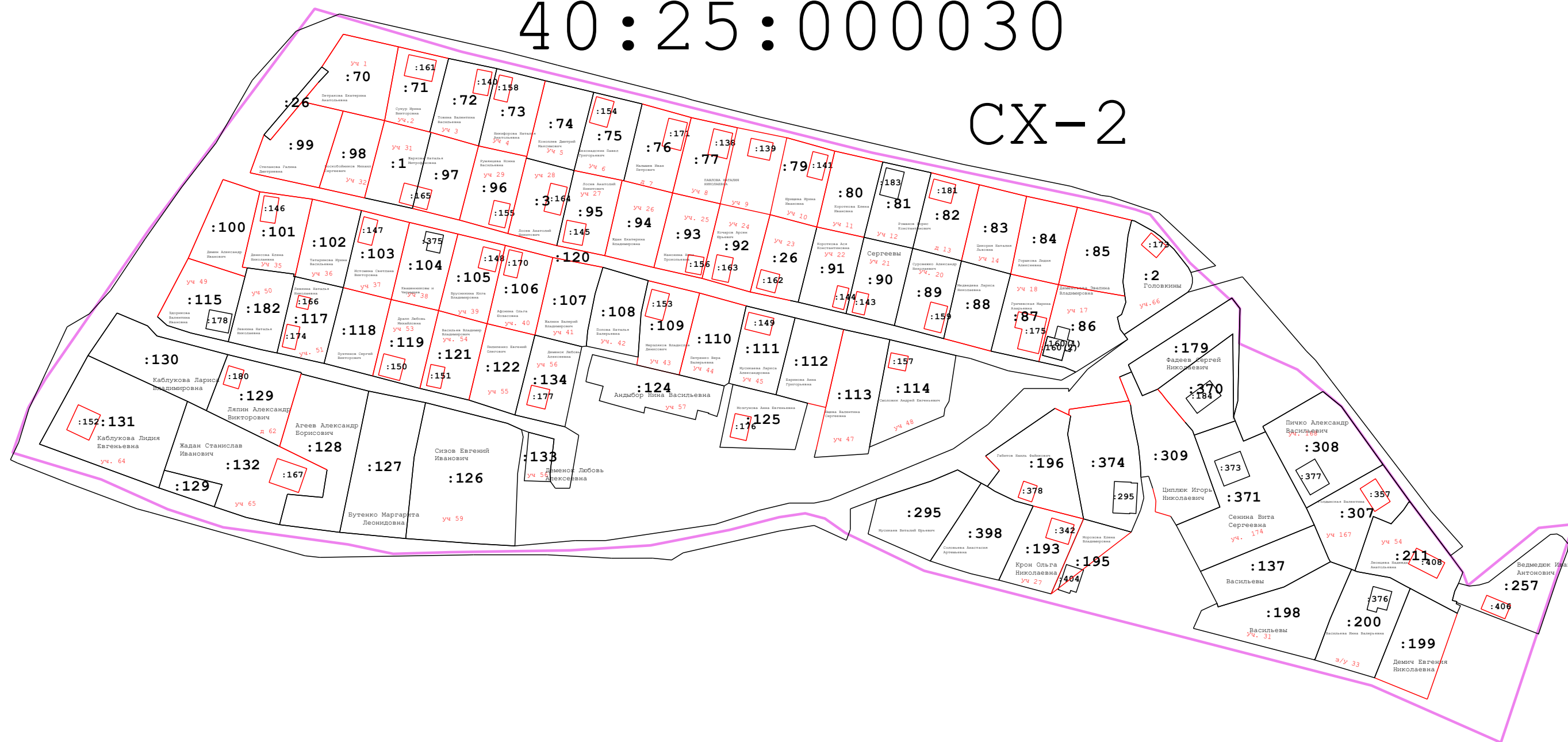


Масштаб 1:1 500

Схема границ земельных участков

40:25:000030

СХ-2



Масштаб 1:1 400