

УТВЕРЖДЕНА:  
 распоряжением заместителя главы  
 городского округа города Калуги -  
 начальника управления архитектуры,  
 градостроительства и земельных  
 отношений города Калуги  
 от \_\_\_\_\_ № \_\_\_\_\_

**Схема границ размещения публичного сервитута**  
 Объект: "Дворовые газопроводы по ул. Гурьянова г. Калуга"  
 (наименование объекта)











Лист 1



Местоположение: Калужская область, г. Калуга, ул. Гурьянова,  
 к д.6, 8, 11, 12, 12 корп.2, 14, 18, 21, 39, 41, 43  
 Кадастровые кварталы: 40:26:000045, 40:26:000044,  
 40:26:000070  
 Кадастровые номера земельных участков: 40:26:000045:383,  
 40:26:000045:381, 40:26:000045:13, 40:26:000070:15,  
 40:26:000070:41, 40:26:000070:37 (ЕЗП 40:26:000000:90)  
 Система координат: МСК-40, зона 1  
 Каталог координат: Приложение 1  
 Площадь сервитута: 1685 кв.м.

Масштаб 1:500

Условные обозначения:

-  - граница контура публичного сервитута;
-  - характерная точка границы публичного сервитута;
-  - обозначение характерной точки границы публичного сервитута;
-  - границы кадастрового квартала;
-  40:26:000045 - номер кадастрового квартала;
-  - границы земельных участков, сведения о которых внесены в ЕИУИ;
-  :1825 - обозначение кадастрового номера земельных участков, сведения о которых внесены в ЕГРН;
-  - граница объектов капитального строительства, сведения о которых внесены в ЕГРН;
-  :754 - обозначение кадастрового номера объектов капитального строительства, сведения о которых внесены в ЕГРН;
-  - ось газопровода.

Подпись \_\_\_\_\_



15 сентября 2025 г.

Место, дата, подпись (получил) лица, составившего описание местоположения границ объекта

Handwritten header text, possibly a title or reference number, located at the top left of the page.



Handwritten text within a rectangular border, likely a title or a specific section header.



Handwritten text located in the lower right quadrant of the page, possibly a description or a note related to the diagram above.



Handwritten text at the bottom of the page, possibly a signature, date, or a concluding note.

УТВЕРЖДЕНО:  
 распоряжением заместителя главы  
 городского округа города Калуги -  
 начальника управления архитектуры,  
 градостроительства и земельных  
 отношений города Калуги  
 от \_\_\_\_\_ № \_\_\_\_\_

**Схема границ размещения публичного сервитута**  
**Объект: "Дворовые газопроводы по ул. Гурьянова г. Калуга"**  
 (наименование объекта)








Лист 2



Местоположение: Калужская область, г. Калуга, ул. Гурьянова, к д.б. 8, 11, 12, 12 корп. 2, 14, 18, 21, 39, 41, 43  
 Кадастровые кварталы: 40:26:000045, 40:26:000044, 40:26:000070  
 Кадастровые номера земельных участков: 40:26:000045:383, 40:26:000045:381, 40:26:000045:13, 40:26:000070:15, 40:26:000070:41, 40:26:000070:37 (ЕЗП 40:26:000000:90)  
 Система координат: МСК-40, зона 1  
 Каталог координат: Приложение 1  
 Площадь сервитута: 1685 кв.м.

Масштаб 1:1000

Условные обозначения:

-  - граница контура публичного сервитута;
-  - характерная точка границы публичного сервитута;
-  - обозначение характерной точки границы публичного сервитута;
-  - границы кадастрового квартала;
- 40:26:000070** - номер кадастрового квартала;
-  - граница земельных участков, сведения о которых внесены в ЕУИД;
- :1825** - обозначение кадастрового номера земельных участков, сведения о которых внесены в ЕГРН;
-  - граница объектов капитального строительства, сведения о которых внесены в ЕГРН;
- 754** - обозначение кадастрового номера объектов капитального строительства, сведения о которых внесены в ЕГРН;
-  - ось газопровода.



Подпись \_\_\_\_\_ "15" сентября 2025 г.  
 Место, дата, подпись (подпись) лица, составившего описание местоположения границ объекта

SYNTHESIS OF POLYMERIZATION PRODUCTS  
BY THE REACTION OF



THE UNIVERSITY OF CHICAGO  
DEPARTMENT OF CHEMISTRY  
LABORATORY OF POLYMER CHEMISTRY  
CHICAGO, ILLINOIS 60637

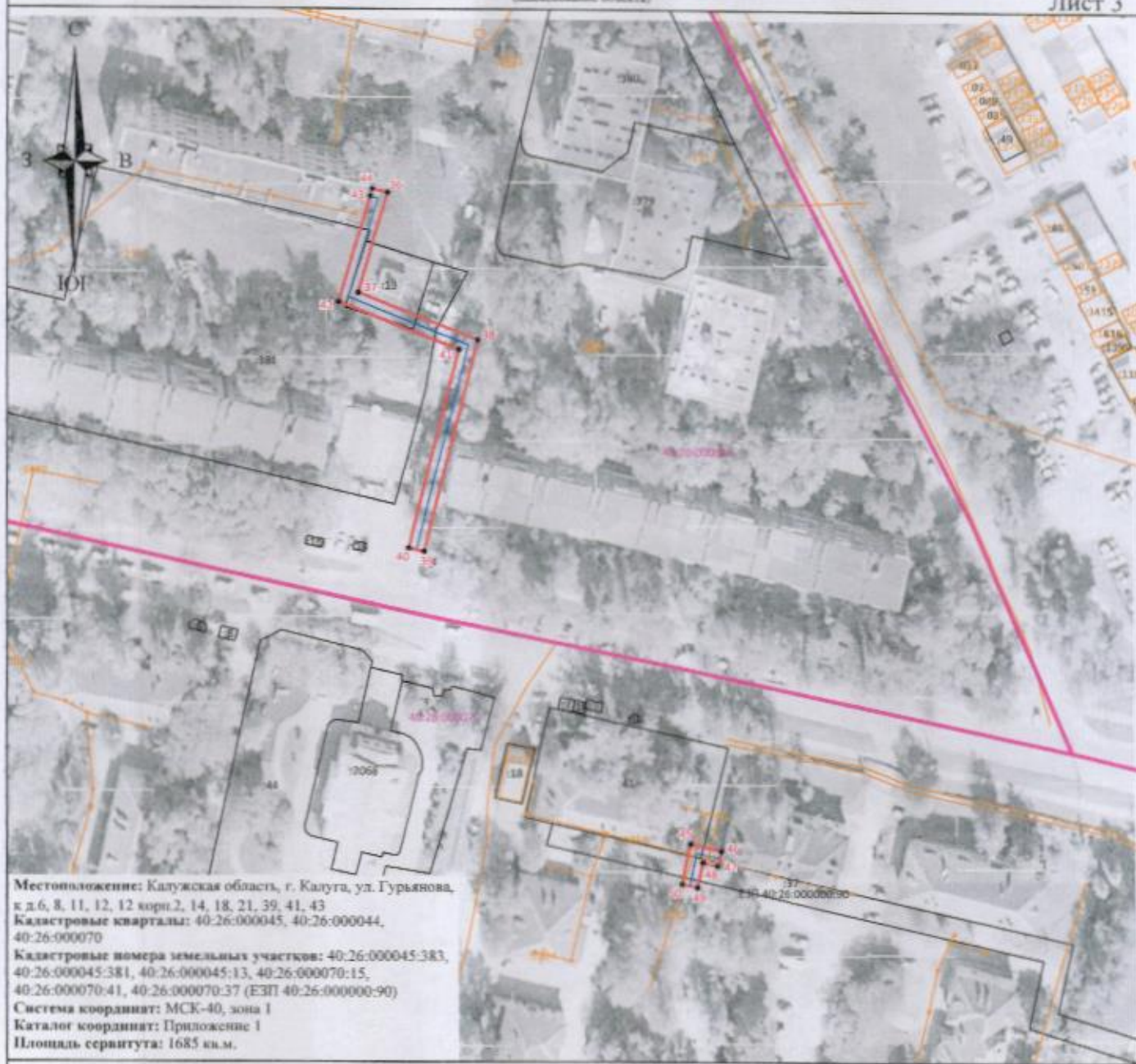
УТВЕРЖДЕНА:  
распоряжением заместителя главы  
городского округа Калуги -  
начальника управления архитектуры,  
градостроительства и земельных  
отношений города Калуги  
от \_\_\_\_\_ № \_\_\_\_\_

### Схема границ размещения публичного сервитута

Объект: "Дворовые газопроводы по ул. Гурьянова г. Калуга"

(идентификация объекта)










Лист 3



Местоположение: Калужская область, г. Калуга, ул. Гурьянова,  
к д.6, 8, 11, 12, 12 корп.2, 14, 18, 21, 39, 41, 43  
Кадастровые кварталы: 40:26:000045, 40:26:000044,  
40:26:000070  
Кадастровые номера земельных участков: 40:26:000045:383,  
40:26:000045:381, 40:26:000045:13, 40:26:000070:15,  
40:26:000070:41, 40:26:000070:37 (ЕЗП 40:26:000000:90)  
Система координат: МСК-40, зона I  
Каталог координат: Приложение 1  
Площадь сервитута: 1685 кв.м.

Масштаб 1:1500

#### Условные обозначения:

-  - граница контура публичного сервитута;
-  - характерная точка границы публичного сервитута;
-  - обозначение характерной точки границы публичного сервитута;
-  - границы кадастрового квартала;
-  - номер кадастрового квартала;
-  - граница земельных участков, сведения о которых внесены в ЕГРН;
-  - граница объектов капитального строительства, сведения о которых внесены в ЕГРН;
-  - обозначение кадастрового номера объектов капитального строительства, сведения о которых внесены в ЕГРН;
-  - ось газопровода.



Подпись \_\_\_\_\_

"15" сентября 2025 г.

Место для отписки педатаггрии (подпись) лиц, составившего описание местоположения границ объекта

REPORT OF RESEARCH

BY

DR. J. H. VAN VLECK

AND

DR. R. W. WOOD

AND

DR. J. H. VAN VLECK

AND

DR. R. W. WOOD

AND

DR. J. H. VAN VLECK

AND

DR. R. W. WOOD

AND

DR. J. H. VAN VLECK

AND

DR. R. W. WOOD

AND

DR. J. H. VAN VLECK

AND

DR. R. W. WOOD

AND

DR. J. H. VAN VLECK

AND

DR. R. W. WOOD

AND

DR. J. H. VAN VLECK

AND

DR. R. W. WOOD

AND

DR. J. H. VAN VLECK

AND

DR. R. W. WOOD

AND

DR. J. H. VAN VLECK

AND

DR. R. W. WOOD

AND

DR. J. H. VAN VLECK

AND

DR. R. W. WOOD

AND

DR. J. H. VAN VLECK

AND

DR. R. W. WOOD

распоряжением заместителя главы  
городского округа города Калуги -  
начальника управления архитектуры,  
градостроительства и земельных  
отношений города Калуги

от \_\_\_\_\_ № \_\_\_\_\_

**Схема границ размещения публичного сервитута**  
**Объект: "Дворовые газопроводы по ул. Гурьянова г. Калуга"**

(вымпловоквасе объекта)











Лист 4



Местонахождение: Калужская область, г. Калуга, ул. Гурьянова,  
к д.6, 8, 11, 12, 12 корп.2, 14, 18, 21, 39, 41, 43  
Кадастровые кварталы: 40:26:000045; 40:26:000044,  
40:26:000070  
Кадастровые номера земельных участков: 40:26:000045:383,  
40:26:000045:381, 40:26:000045:13, 40:26:000070:15,  
40:26:000070:41, 40:26:000070:37 (ЕЗП 40:26:000000:90)  
Система координат: МСК-40, зона 1  
Каталог координат: Приложение 1  
Площадь сервитута: 1685 кв.м.

Масштаб 1:1000

Условные обозначения:

-  - граница контура публичного сервитута;
-  - характерная точка границы публичного сервитута;
-  | - обозначение характерной точки границы публичного сервитута;
-  - границы кадастрового квартала;
-  40:26:000070 - номер кадастрового квартала;
-  - граница земельных участков, сведения о которых внесены в ЕГРН;
-  :1825 - обозначение кадастрового номера земельных участков, сведения о которых внесены в ЕГРН;
-  - граница объектов капитального строительства, сведения о которых внесены в ЕГРН;
-  :754 - обозначение кадастрового номера объектов капитального строительства, сведения о которых внесены в ЕГРН;
-  - ось газопровода.



Подпись \_\_\_\_\_ "15" сентября 2025 г.


Место для печати (подпись) лица, составившего описание местонахождения границ объекта

THEORY OF THE ELECTROLYTIC DEPOSITION OF METALS




THE UNIVERSITY OF CHICAGO  
DEPARTMENT OF CHEMISTRY  
PHYSICAL CHEMISTRY  
BY

Система координат МСК-40, зона 1			
Метод определения координат характерных точек границ - аналитический			
Площадь публичного сервитута 1685 кв.м.			
Обозначение характерных точек границ	Координаты, м		Средняя квадратическая погрешность определения координат характерных точек границ, м
	X, м	Y, м	
1	436689,03	1298418,62	0,10
2	436688,02	1298422,53	0,10
3	436684,15	1298421,53	0,10
4	436685,15	1298417,62	0,10
1	436689,03	1298418,62	0,10
5	436602,98	1298684,23	0,10
6	436602,24	1298688,16	0,10
7	436591,00	1298686,07	0,10
8	436591,73	1298682,14	0,10
5	436602,98	1298684,23	0,10
9	436613,96	1298698,07	0,10
10	436613,04	1298701,96	0,10
11	436611,80	1298701,67	0,10
12	436588,89	1298697,40	0,10
13	436589,62	1298693,47	0,10
14	436612,62	1298697,76	0,10
9	436613,96	1298698,07	0,10
15	436508,41	1298548,88	0,10
16	436501,40	1298580,00	0,10
17	436506,63	1298581,49	0,10
18	436505,53	1298585,34	0,10
19	436500,45	1298583,89	0,10
20	436491,14	1298625,35	0,10
21	436490,44	1298625,18	0,10
22	436485,39	1298645,42	0,10
23	436486,57	1298645,72	0,10
24	436485,02	1298652,61	0,10
25	436534,96	1298664,98	0,10
26	436533,99	1298668,86	0,10
27	436480,26	1298655,55	0,10
28	436495,90	1298585,92	0,10
29	436484,35	1298588,34	0,10
30	436483,53	1298584,43	0,10



31	436496,91	1298581,63	0,10
32	436497,09	1298580,93	0,10
33	436503,63	1298551,90	0,10
34	436499,04	1298550,86	0,10
35	436499,92	1298546,96	0,10
15	436508,41	1298548,88	0,10
36	436656,78	1298811,86	0,10
37	436631,03	1298804,44	0,10
38	436619,04	1298834,24	0,10
39	436564,68	1298821,08	0,10
40	436565,63	1298817,20	0,10
41	436616,62	1298829,54	0,10
42	436628,67	1298799,59	0,10
43	436655,82	1298807,42	0,10
44	436657,72	1298807,87	0,10
36	436656,78	1298811,86	0,10
45	436489,86	1298887,39	0,10
46	436488,03	1298895,08	0,10
47	436484,14	1298894,15	0,10
48	436485,02	1298890,46	0,10
49	436478,58	1298889,10	0,10
50	436479,41	1298885,18	0,10
45	436489,86	1298887,39	0,10
51	436517,86	1299138,14	0,10
52	436517,02	1299142,05	0,10
53	436506,01	1299139,68	0,10
54	436470,87	1299131,33	0,10
55	436471,79	1299127,44	0,10
56	436504,90	1299135,31	0,10
57	436506,26	1299128,59	0,10
58	436510,18	1299129,38	0,10
59	436508,80	1299136,19	0,10
51	436517,86	1299138,14	0,10
60	436464,23	1299157,55	0,10
61	436463,28	1299161,43	0,10
62	436449,63	1299158,09	0,10
63	436445,57	1299157,36	0,10
64	436446,27	1299153,43	0,10
65	436450,45	1299154,17	0,10
60	436464,23	1299157,55	0,10



Подпись: кадастровый инженер Чувашова О.В.  
Дата: 15 сентября 2025 г.



THE UNIVERSITY OF CHICAGO  
LIBRARY