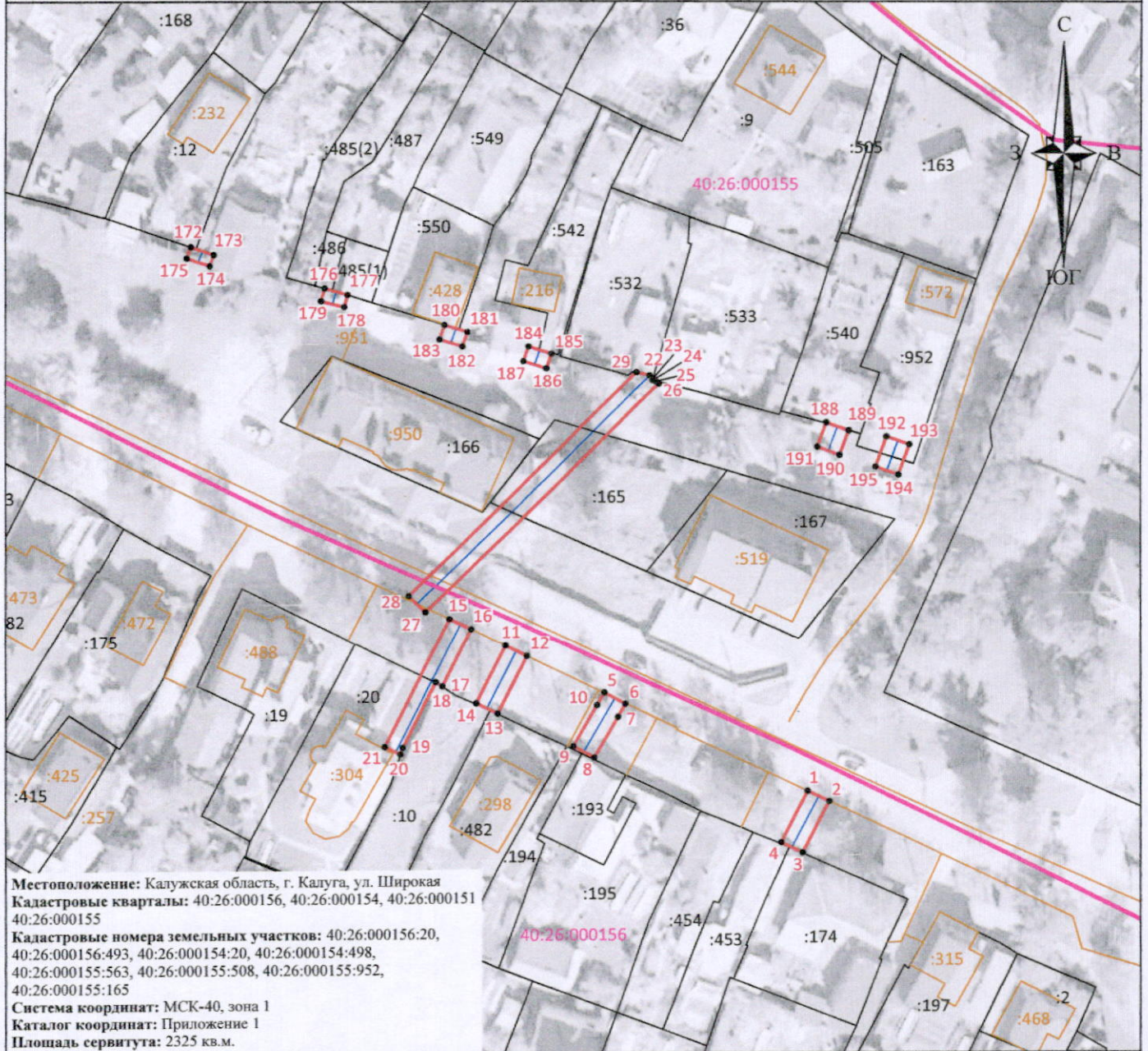


Схема границ размещения публичного сервитута
Объект: "Дворовые газопроводы по ул. Широкой г. Калуга"
 (наименование объекта)











Лист 1



Местоположение: Калужская область, г. Калуга, ул. Широкая
 Кадастровые кварталы: 40:26:000156, 40:26:000154, 40:26:000151
 40:26:000155
 Кадастровые номера земельных участков: 40:26:000156:20,
 40:26:000156:493, 40:26:000154:20, 40:26:000154:498,
 40:26:000155:563, 40:26:000155:508, 40:26:000155:952,
 40:26:000155:165
 Система координат: МСК-40, зона 1
 Каталог координат: Приложение 1
 Площадь сервитута: 2325 кв.м.

Масштаб 1:1000

Условные обозначения:

-  - граница контура публичного сервитута;
-  - характерная точка границы публичного сервитута;
-  - обозначение характерной точки границы публичного сервитута;
-  - границы кадастрового квартала;
-  - номер кадастрового квартала;
-  - граница земельных участков, сведения о которых внесены в ЕГРН;
-  - обозначение кадастрового номера земельных участков, сведения о которых внесены в ЕГРН;
-  - граница объектов капитального строительства, сведения о которых внесены в ЕГРН;
-  - обозначение кадастрового номера объектов капитального строительства, сведения о которых внесены в ЕГРН;
-  - ось газопровода.



Подпись

"16" июля 2025 г.

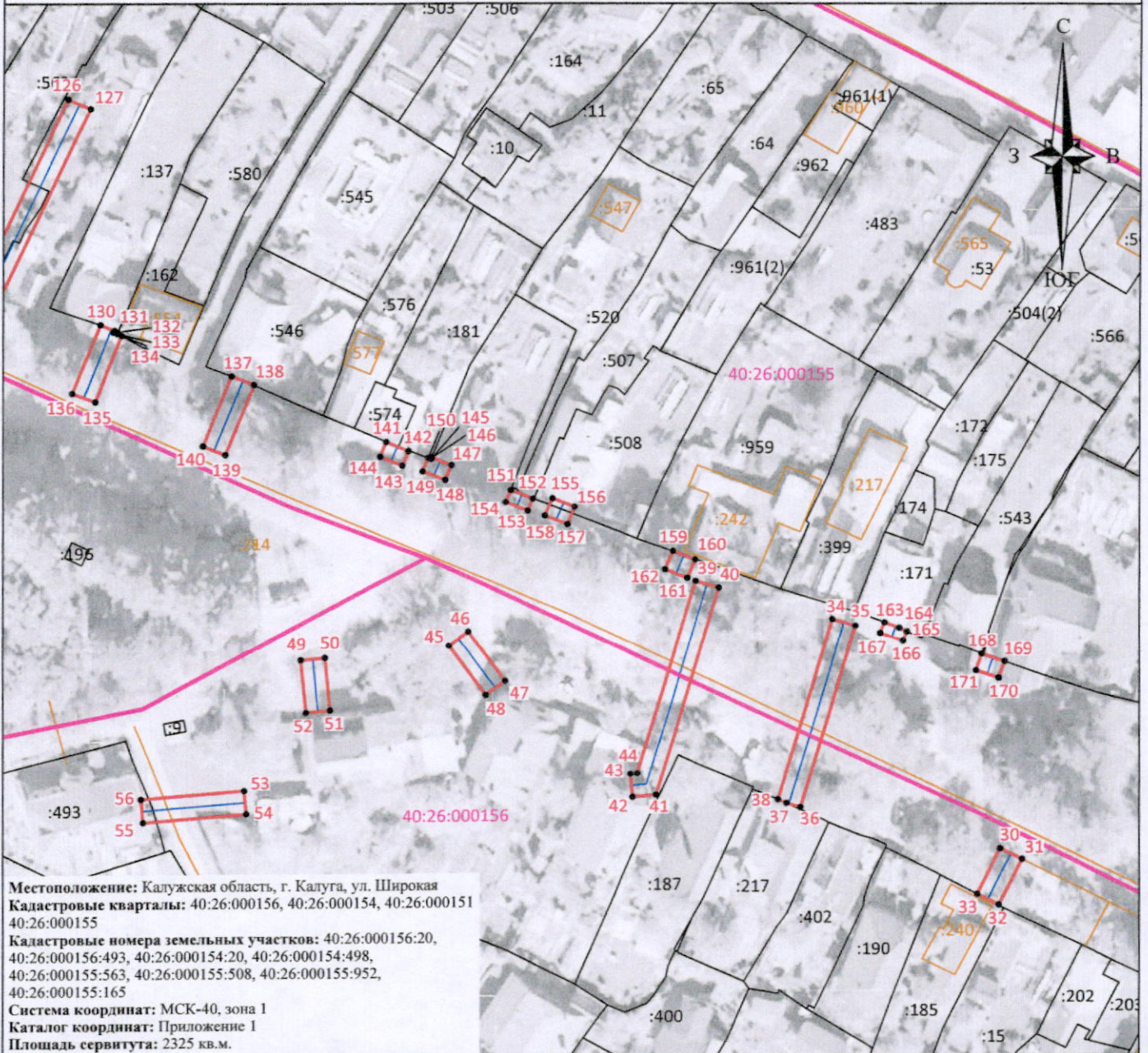
Место для оттиска печати (при наличии) лица, составившего описание местоположения границ объекта

Схема границ размещения публичного сервитута

Объект: "Дворовые газопроводы по ул. Широкой г. Калуга"

(наименование объекта)











Лист 2



Местоположение: Калужская область, г. Калуга, ул. Широкая
Кадастровые кварталы: 40:26:000156, 40:26:000154, 40:26:000151
40:26:000155
Кадастровые номера земельных участков: 40:26:000156:20,
40:26:000156:493, 40:26:000154:20, 40:26:000154:498,
40:26:000155:563, 40:26:000155:508, 40:26:000155:952,
40:26:000155:165
Система координат: МСК-40, зона 1
Каталог координат: Приложение 1
Площадь сервитута: 2325 кв.м.

Масштаб 1:1000

Условные обозначения:

-  - граница контура публичного сервитута;
-  - характерная точка границы публичного сервитута;
-  - обозначение характерной точки границы публичного сервитута;
-  - границы кадастрового квартала;
-  40:26:000155 - номер кадастрового квартала;
-  - граница земельных участков, сведения о которых внесены в ЕГРН;
-  :1825 - обозначение кадастрового номера земельных участков, сведения о которых внесены в ЕГРН;
-  - граница объектов капитального строительства, сведения о которых внесены в ЕГРН;
-  :754 - обозначение кадастрового номера объектов капитального строительства, сведения о которых внесены в ЕГРН;
-  - ось газопровода.

Подпись



"16" июля 2025 г.

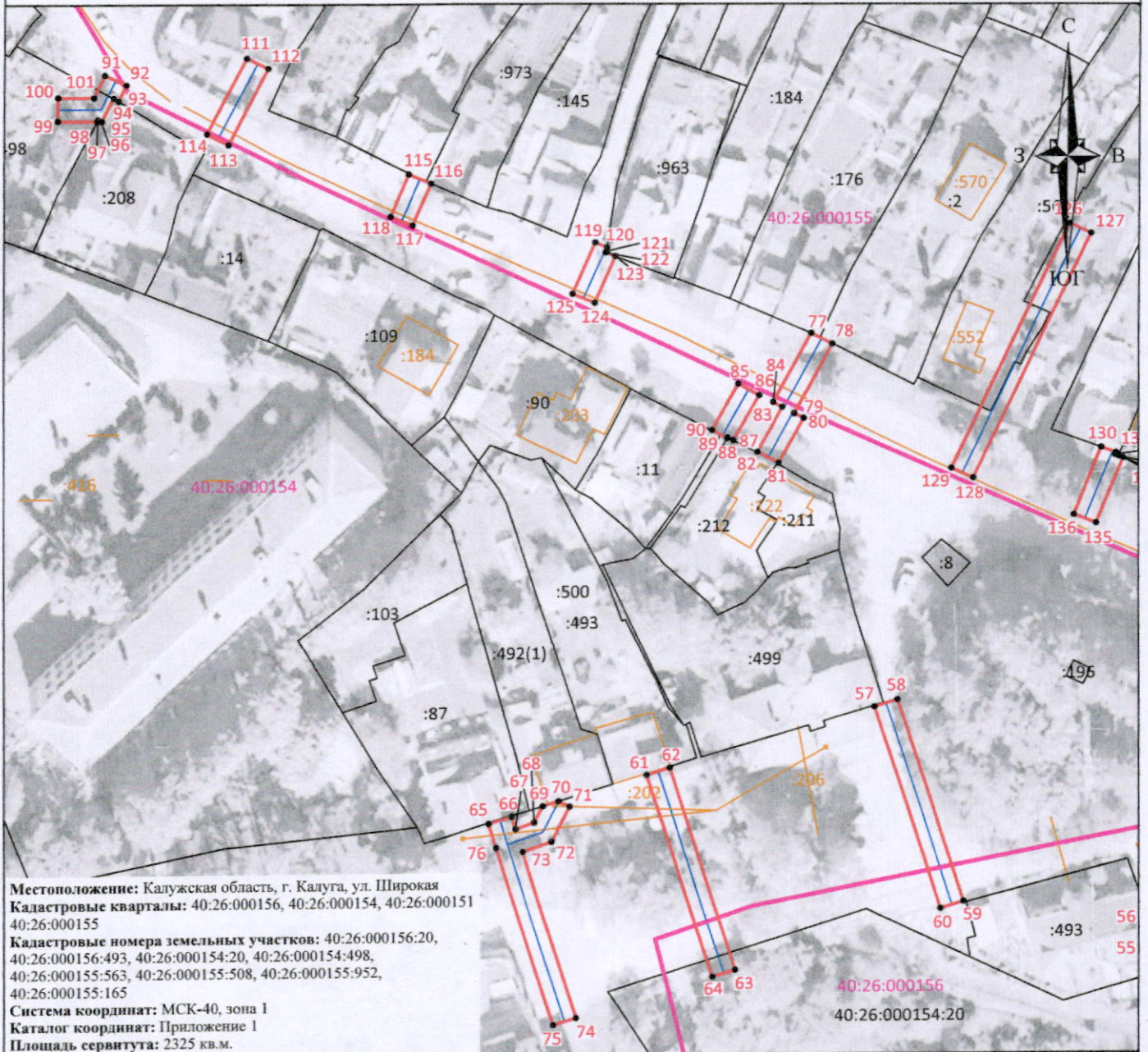
Место для оттиска печати (при наличии) лица, составившего описание местоположения границ объекта

Схема границ размещения публичного сервитута

Объект: "Дворовые газопроводы по ул. Широкой г. Калуга"

(наименование объекта)











Лист 3



Местоположение: Калужская область, г. Калуга, ул. Широкая
 Кадастровые кварталы: 40:26:000156, 40:26:000154, 40:26:000151
 40:26:000155
 Кадастровые номера земельных участков: 40:26:000156:20,
 40:26:000156:493, 40:26:000154:20, 40:26:000154:498,
 40:26:000155:563, 40:26:000155:508, 40:26:000155:952,
 40:26:000155:165
 Система координат: МСК-40, зона 1
 Каталог координат: Приложение 1
 Площадь сервитута: 2325 кв.м.

Масштаб 1:1000

Условные обозначения:

-  - граница контура публичного сервитута;
-  - характерная точка границы публичного сервитута;
-  - обозначение характерной точки границы публичного сервитута;
-  - границы кадастрового квартала;
-  - номер кадастрового квартала;
-  - граница земельных участков, сведения о которых внесены в ЕГРН;
-  - обозначение кадастрового номера земельных участков, сведения о которых внесены в ЕГРН;
-  - граница объектов капитального строительства, сведения о которых внесены в ЕГРН;
-  - обозначение кадастрового номера объектов капитального строительства, сведения о которых внесены в ЕГРН;
-  - ось газопровода.

Подпись

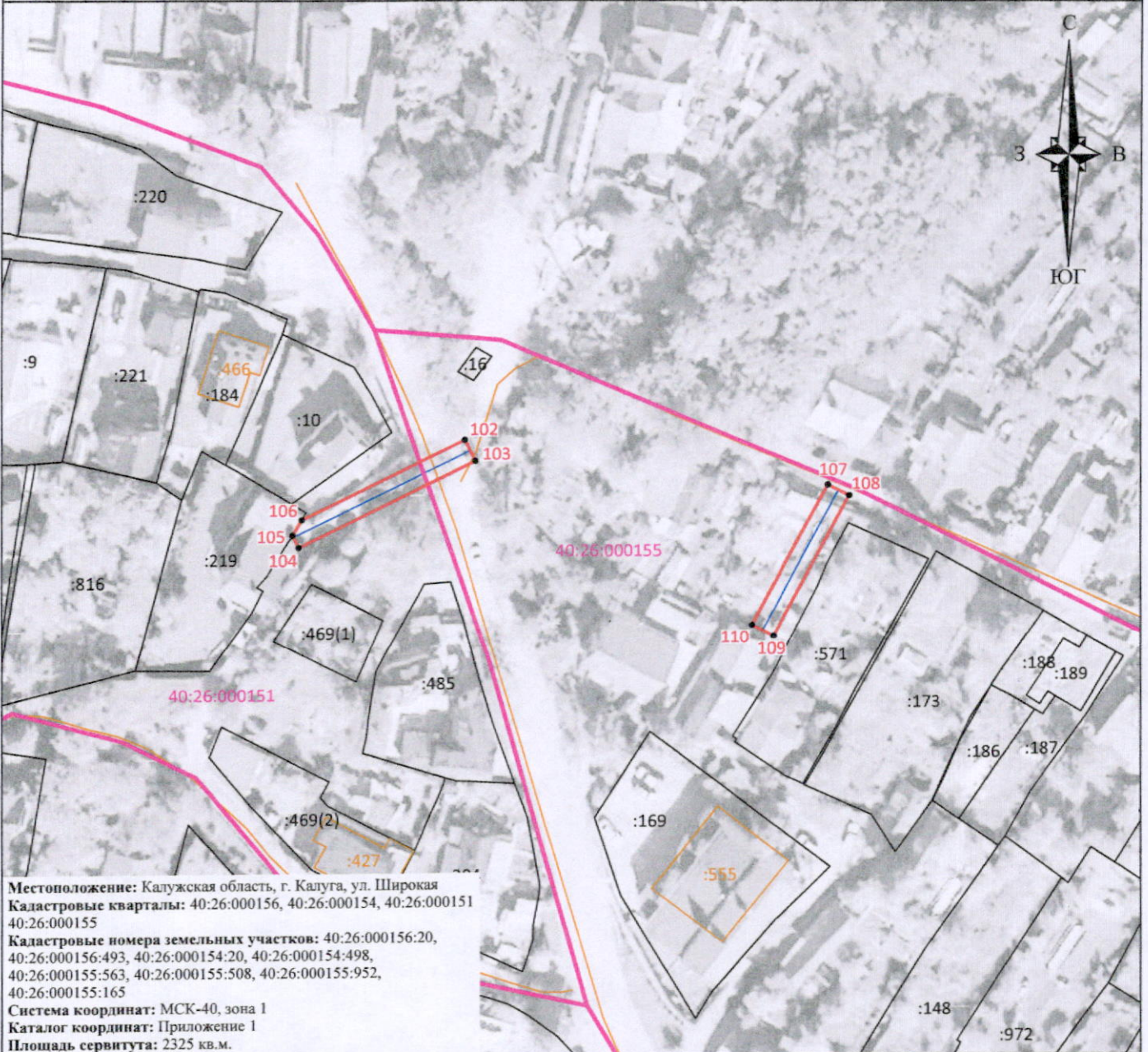


"16" июля 2025 г.

Место для оттиска печати (при наличии) лица, составившего описание местоположения границ объекта

Схема границ размещения публичного сервитута
Объект: "Дворовые газопроводы по ул. Широкой г. Калуга"
 (наименование объекта)











Лист 4



Местоположение: Калужская область, г. Калуга, ул. Широкая
 Кадастровые кварталы: 40:26:000156, 40:26:000154, 40:26:000151
 40:26:000155
 Кадастровые номера земельных участков: 40:26:000156:20,
 40:26:000156:493, 40:26:000154:20, 40:26:000154:498,
 40:26:000155:563, 40:26:000155:508, 40:26:000155:952,
 40:26:000155:165
 Система координат: МСК-40, зона 1
 Каталог координат: Приложение 1
 Площадь сервитута: 2325 кв.м.

Масштаб 1:1000

Условные обозначения:

-  - граница контура публичного сервитута;
-  - характерная точка границы публичного сервитута;
-  - обозначение характерной точки границы публичного сервитута;
-  - границы кадастрового квартала;
-  - номер кадастрового квартала;
-  - граница земельных участков, сведения о которых внесены в ЕГРН;
-  - обозначение кадастрового номера земельных участков, сведения о которых внесены в ЕГРН;
-  - граница объектов капитального строительства, сведения о которых внесены в ЕГРН;
-  - обозначение кадастрового номера объектов капитального строительства, сведения о которых внесены в ЕГРН;
-  - ось газопровода.



Подпись _____ "16" июля 2025 г.
 Место для оттиска печати (при наличии) лица, составившего описание
 местоположения границ объекта

| Система координат МСК-40, зона 1 | | | |
|--|---------------|------------|---|
| Метод определения координат характерных точек границ - аналитический | | | |
| Площадь публичного сервитута 2325 кв.м. | | | |
| Обозначение характерных точек границ | Координаты, м | | Средняя квадратическая погрешность определения координат характерных точек границ, м |
| | X, м | Y, м | |
| 1 | 432890,72 | 1299875,28 | 0,10 |
| 2 | 432888,94 | 1299878,86 | 0,10 |
| 3 | 432880,09 | 1299874,44 | 0,10 |
| 4 | 432881,87 | 1299870,86 | 0,10 |
| 1 | 432890,72 | 1299875,28 | 0,10 |
| 5 | 432907,72 | 1299841,53 | 0,10 |
| 6 | 432905,76 | 1299845,01 | 0,10 |
| 7 | 432903,58 | 1299843,78 | 0,10 |
| 8 | 432896,62 | 1299839,84 | 0,10 |
| 9 | 432898,60 | 1299836,36 | 0,10 |
| 10 | 432905,54 | 1299840,30 | 0,10 |
| 5 | 432907,72 | 1299841,53 | 0,10 |
| 11 | 432915,72 | 1299825,15 | 0,10 |
| 12 | 432913,94 | 1299828,73 | 0,10 |
| 13 | 432904,18 | 1299823,86 | 0,10 |
| 14 | 432905,96 | 1299820,28 | 0,10 |
| 11 | 432915,72 | 1299825,15 | 0,10 |
| 15 | 432920,32 | 1299815,86 | 0,10 |
| 16 | 432918,54 | 1299819,44 | 0,10 |
| 17 | 432908,87 | 1299814,65 | 0,10 |
| 18 | 432909,59 | 1299813,54 | 0,10 |
| 19 | 432898,57 | 1299808,08 | 0,10 |
| 20 | 432897,44 | 1299807,72 | 0,10 |
| 21 | 432898,72 | 1299805,14 | 0,10 |
| 15 | 432920,32 | 1299815,86 | 0,10 |
| 22 | 432961,78 | 1299849,03 | 0,10 |
| 23 | 432961,22 | 1299849,59 | 0,10 |
| 24 | 432960,90 | 1299849,52 | 0,10 |
| 25 | 432960,76 | 1299850,05 | 0,10 |
| 26 | 432960,32 | 1299850,50 | 0,10 |
| 27 | 432921,57 | 1299811,90 | 0,10 |
| 28 | 432924,39 | 1299809,06 | 0,10 |

| | | | |
|----|-----------|------------|------|
| 29 | 432962,32 | 1299846,85 | 0,10 |
| 22 | 432961,78 | 1299849,03 | 0,10 |
| | | | |
| 30 | 432968,21 | 1299719,96 | 0,10 |
| 31 | 432966,42 | 1299723,54 | 0,10 |
| 32 | 432958,80 | 1299719,74 | 0,10 |
| 33 | 432960,59 | 1299716,16 | 0,10 |
| 30 | 432968,21 | 1299719,96 | 0,10 |
| | | | |
| 34 | 433007,61 | 1299692,13 | 0,10 |
| 35 | 433006,49 | 1299695,97 | 0,10 |
| 36 | 432975,35 | 1299686,87 | 0,10 |
| 37 | 432976,03 | 1299684,54 | 0,10 |
| 38 | 432976,70 | 1299683,10 | 0,10 |
| 34 | 433007,61 | 1299692,13 | 0,10 |
| | | | |
| 39 | 433014,14 | 1299669,42 | 0,10 |
| 40 | 433013,02 | 1299673,26 | 0,10 |
| 41 | 432977,56 | 1299662,90 | 0,10 |
| 42 | 432977,18 | 1299659,07 | 0,10 |
| 43 | 432981,16 | 1299658,67 | 0,10 |
| 44 | 432981,28 | 1299659,82 | 0,10 |
| 39 | 433014,14 | 1299669,42 | 0,10 |
| | | | |
| 45 | 433003,27 | 1299628,58 | 0,10 |
| 46 | 433005,63 | 1299631,80 | 0,10 |
| 47 | 432997,26 | 1299637,95 | 0,10 |
| 48 | 432994,90 | 1299634,73 | 0,10 |
| 45 | 433003,27 | 1299628,58 | 0,10 |
| | | | |
| 49 | 433000,95 | 1299604,09 | 0,10 |
| 50 | 433001,32 | 1299608,07 | 0,10 |
| 51 | 432992,46 | 1299608,90 | 0,10 |
| 52 | 432992,09 | 1299604,92 | 0,10 |
| 49 | 433000,95 | 1299604,09 | 0,10 |
| | | | |
| 53 | 432978,65 | 1299594,68 | 0,10 |
| 54 | 432974,67 | 1299595,00 | 0,10 |
| 55 | 432973,27 | 1299577,90 | 0,10 |
| 56 | 432977,25 | 1299577,58 | 0,10 |
| 53 | 432978,65 | 1299594,68 | 0,10 |
| | | | |
| 57 | 433013,60 | 1299533,09 | 0,10 |
| 58 | 433014,82 | 1299536,91 | 0,10 |
| 59 | 432980,45 | 1299547,85 | 0,10 |
| 60 | 432979,23 | 1299544,03 | 0,10 |

| | | | |
|----|-----------|------------|------|
| 57 | 433013,60 | 1299533,09 | 0,10 |
| | | | |
| 61 | 433002,09 | 1299495,28 | 0,10 |
| 62 | 433003,29 | 1299499,10 | 0,10 |
| 63 | 432968,77 | 1299509,97 | 0,10 |
| 64 | 432967,57 | 1299506,15 | 0,10 |
| 61 | 433002,09 | 1299495,28 | 0,10 |
| | | | |
| 65 | 432993,94 | 1299469,05 | 0,10 |
| 66 | 432995,12 | 1299472,87 | 0,10 |
| 67 | 432993,04 | 1299473,51 | 0,10 |
| 68 | 432994,12 | 1299476,65 | 0,10 |
| 69 | 432996,87 | 1299478,03 | 0,10 |
| 70 | 432997,68 | 1299480,63 | 0,10 |
| 71 | 432996,76 | 1299482,46 | 0,10 |
| 72 | 432990,88 | 1299479,49 | 0,10 |
| 73 | 432989,21 | 1299474,69 | 0,10 |
| 74 | 432960,60 | 1299483,52 | 0,10 |
| 75 | 432959,42 | 1299479,70 | 0,10 |
| 76 | 432989,88 | 1299470,30 | 0,10 |
| 65 | 432993,94 | 1299469,05 | 0,10 |
| | | | |
| 77 | 433077,69 | 1299522,51 | 0,10 |
| 78 | 433075,86 | 1299526,07 | 0,10 |
| 79 | 433064,10 | 1299519,74 | 0,10 |
| 80 | 433063,27 | 1299521,28 | 0,10 |
| 81 | 433055,64 | 1299517,17 | 0,10 |
| 82 | 433057,54 | 1299513,65 | 0,10 |
| 83 | 433065,16 | 1299517,76 | 0,10 |
| 84 | 433065,99 | 1299516,22 | 0,10 |
| 77 | 433077,69 | 1299522,51 | 0,10 |
| | | | |
| 85 | 433069,12 | 1299510,45 | 0,10 |
| 86 | 433067,18 | 1299513,95 | 0,10 |
| 87 | 433059,51 | 1299509,67 | 0,10 |
| 88 | 433060,01 | 1299508,70 | 0,10 |
| 89 | 433059,85 | 1299508,60 | 0,10 |
| 90 | 433061,26 | 1299506,07 | 0,10 |
| 85 | 433069,12 | 1299510,45 | 0,10 |
| | | | |
| 91 | 433122,13 | 1299405,19 | 0,10 |
| 92 | 433120,41 | 1299408,81 | 0,10 |
| 93 | 433117,66 | 1299407,51 | 0,10 |
| 94 | 433118,16 | 1299406,68 | 0,10 |
| 95 | 433114,25 | 1299404,75 | 0,10 |
| 96 | 433114,25 | 1299404,66 | 0,10 |

| | | | |
|-----|-----------|------------|------|
| 97 | 433114,53 | 1299404,07 | 0,10 |
| 98 | 433114,25 | 1299403,93 | 0,10 |
| 99 | 433114,29 | 1299397,46 | 0,10 |
| 100 | 433118,29 | 1299397,48 | 0,10 |
| 101 | 433118,26 | 1299403,36 | 0,10 |
| 91 | 433122,13 | 1299405,19 | 0,10 |
| | | | |
| 102 | 433238,40 | 1299375,85 | 0,10 |
| 103 | 433234,82 | 1299377,65 | 0,10 |
| 104 | 433220,14 | 1299348,43 | 0,10 |
| 105 | 433222,21 | 1299347,39 | 0,10 |
| 106 | 433224,87 | 1299348,94 | 0,10 |
| 102 | 433238,40 | 1299375,85 | 0,10 |
| | | | |
| 107 | 433230,53 | 1299435,87 | 0,10 |
| 108 | 433228,67 | 1299439,41 | 0,10 |
| 109 | 433204,85 | 1299426,89 | 0,10 |
| 110 | 433206,71 | 1299423,35 | 0,10 |
| 107 | 433230,53 | 1299435,87 | 0,10 |
| | | | |
| 111 | 433124,98 | 1299428,75 | 0,10 |
| 112 | 433123,18 | 1299432,31 | 0,10 |
| 113 | 433110,25 | 1299425,75 | 0,10 |
| 114 | 433112,05 | 1299422,19 | 0,10 |
| 111 | 433124,98 | 1299428,75 | 0,10 |
| | | | |
| 115 | 433105,16 | 1299455,71 | 0,10 |
| 116 | 433103,58 | 1299459,39 | 0,10 |
| 117 | 433096,46 | 1299456,35 | 0,10 |
| 118 | 433098,04 | 1299452,67 | 0,10 |
| 115 | 433105,16 | 1299455,71 | 0,10 |
| | | | |
| 119 | 433093,37 | 1299486,64 | 0,10 |
| 120 | 433092,54 | 1299488,58 | 0,10 |
| 121 | 433091,86 | 1299488,49 | 0,10 |
| 122 | 433091,66 | 1299488,39 | 0,10 |
| 123 | 433091,02 | 1299489,98 | 0,10 |
| 124 | 433082,97 | 1299486,57 | 0,10 |
| 125 | 433084,53 | 1299482,89 | 0,10 |
| 119 | 433093,37 | 1299486,64 | 0,10 |
| | | | |
| 126 | 433096,50 | 1299565,35 | 0,10 |
| 127 | 433094,82 | 1299568,97 | 0,10 |
| 128 | 433052,93 | 1299549,46 | 0,10 |
| 129 | 433054,61 | 1299545,84 | 0,10 |
| 126 | 433096,50 | 1299565,35 | 0,10 |

| | | | |
|-----|-----------|------------|------|
| | | | |
| 130 | 433058,12 | 1299570,70 | 0,10 |
| 131 | 433057,18 | 1299573,11 | 0,10 |
| 132 | 433056,84 | 1299572,95 | 0,10 |
| 133 | 433056,59 | 1299573,55 | 0,10 |
| 134 | 433056,29 | 1299574,28 | 0,10 |
| 135 | 433045,02 | 1299569,89 | 0,10 |
| 136 | 433046,46 | 1299566,17 | 0,10 |
| 130 | 433058,12 | 1299570,70 | 0,10 |
| | | | |
| 137 | 433049,30 | 1299592,53 | 0,10 |
| 138 | 433047,79 | 1299596,23 | 0,10 |
| 139 | 433036,07 | 1299591,50 | 0,10 |
| 140 | 433037,57 | 1299587,80 | 0,10 |
| 137 | 433049,30 | 1299592,53 | 0,10 |
| | | | |
| 141 | 433038,17 | 1299618,15 | 0,10 |
| 142 | 433036,65 | 1299621,85 | 0,10 |
| 143 | 433034,21 | 1299620,84 | 0,10 |
| 144 | 433035,73 | 1299617,14 | 0,10 |
| 141 | 433038,17 | 1299618,15 | 0,10 |
| | | | |
| 145 | 433035,31 | 1299625,63 | 0,10 |
| 146 | 433035,52 | 1299625,72 | 0,10 |
| 147 | 433034,22 | 1299628,94 | 0,10 |
| 148 | 433031,72 | 1299627,93 | 0,10 |
| 149 | 433033,22 | 1299624,23 | 0,10 |
| 150 | 433035,49 | 1299625,15 | 0,10 |
| 145 | 433035,31 | 1299625,63 | 0,10 |
| | | | |
| 151 | 433029,95 | 1299638,80 | 0,10 |
| 152 | 433028,45 | 1299642,52 | 0,10 |
| 153 | 433026,36 | 1299641,68 | 0,10 |
| 154 | 433027,86 | 1299637,96 | 0,10 |
| 151 | 433029,95 | 1299638,80 | 0,10 |
| | | | |
| 155 | 433028,50 | 1299645,67 | 0,10 |
| 156 | 433027,00 | 1299649,37 | 0,10 |
| 157 | 433024,03 | 1299648,17 | 0,10 |
| 158 | 433025,53 | 1299644,47 | 0,10 |
| 155 | 433028,50 | 1299645,67 | 0,10 |
| | | | |
| 159 | 433019,35 | 1299665,65 | 0,10 |
| 160 | 433017,87 | 1299669,36 | 0,10 |
| 161 | 433014,67 | 1299668,07 | 0,10 |
| 162 | 433016,17 | 1299664,37 | 0,10 |

| | | | |
|-----|-----------|------------|------|
| 159 | 433019,35 | 1299665,65 | 0,10 |
| | | | |
| 163 | 433007,03 | 1299700,77 | 0,10 |
| 164 | 433006,11 | 1299703,19 | 0,10 |
| 165 | 433005,49 | 1299704,47 | 0,10 |
| 166 | 433003,81 | 1299703,83 | 0,10 |
| 167 | 433005,23 | 1299700,09 | 0,10 |
| 163 | 433007,03 | 1299700,77 | 0,10 |
| | | | |
| 168 | 433001,62 | 1299716,87 | 0,10 |
| 169 | 433000,34 | 1299720,67 | 0,10 |
| 170 | 432997,55 | 1299719,73 | 0,10 |
| 171 | 432998,83 | 1299715,93 | 0,10 |
| 168 | 433001,62 | 1299716,87 | 0,10 |
| | | | |
| 172 | 432984,15 | 1299772,93 | 0,10 |
| 173 | 432982,81 | 1299776,71 | 0,10 |
| 174 | 432980,92 | 1299776,04 | 0,10 |
| 175 | 432982,26 | 1299772,26 | 0,10 |
| 172 | 432984,15 | 1299772,93 | 0,10 |
| | | | |
| 176 | 432977,11 | 1299795,09 | 0,10 |
| 177 | 432975,99 | 1299798,93 | 0,10 |
| 178 | 432973,88 | 1299798,35 | 0,10 |
| 179 | 432974,94 | 1299794,49 | 0,10 |
| 176 | 432977,11 | 1299795,09 | 0,10 |
| | | | |
| 180 | 432970,65 | 1299815,01 | 0,10 |
| 181 | 432969,39 | 1299818,81 | 0,10 |
| 182 | 432966,88 | 1299817,97 | 0,10 |
| 183 | 432968,14 | 1299814,17 | 0,10 |
| 180 | 432970,65 | 1299815,01 | 0,10 |
| | | | |
| 184 | 432966,82 | 1299828,94 | 0,10 |
| 185 | 432965,56 | 1299832,74 | 0,10 |
| 186 | 432963,04 | 1299831,90 | 0,10 |
| 187 | 432964,30 | 1299828,10 | 0,10 |
| 184 | 432966,82 | 1299828,94 | 0,10 |
| | | | |
| 188 | 432953,73 | 1299878,33 | 0,10 |
| 189 | 432952,35 | 1299882,09 | 0,10 |
| 190 | 432948,27 | 1299880,58 | 0,10 |
| 191 | 432949,65 | 1299876,82 | 0,10 |
| 188 | 432953,73 | 1299878,33 | 0,10 |
| | | | |
| 192 | 432951,36 | 1299888,36 | 0,10 |

| | | | |
|-----|-----------|------------|------|
| 193 | 432950,00 | 1299892,12 | 0,10 |
| 194 | 432944,92 | 1299890,29 | 0,10 |
| 195 | 432946,28 | 1299886,53 | 0,10 |
| 192 | 432951,36 | 1299888,36 | 0,10 |



Подпись _____ кадастровый инженер Чувашова О.В.
Дата: 16 июля 2025 г.