

Схема границ размещения публичного сервитута

Объект: «Ул.2/п-д Малинники пер., от ул.Промышленной к столовой ПРМЗ-12-обвод»

(наименование объекта)

Местоположение: Калужская область, г. Калуга

Кадастровые кварталы: 40:26:000136

Кадастровые номера земельных участков: -

Система координат: МСК-40 (Зона 1);









Каталог координат: Приложение 1

Площадь сервитута: 569 кв.м.



Масштаб 1:1000

Условные обозначения

-  - Часть границы, местоположение которой определено при выполнении кадастровых работ
-  - Характерная точка границы, сведения о которой позволяют однозначно определить ее положение на местности
-  - Обозначение новой характерной точки
-  - Кадастровый номер земельного участка
-  - Часть границы, сведения ЕГРН о которой позволяют однозначно определить ее положение на местности
-  - Граница кадастрового квартала
-  - Ось газопровода
-  - Номер кадастрового квартала

Подпись  Кадастровый инженер Чувашова О.В.

Дата: 04 сентября 2024 г.

