

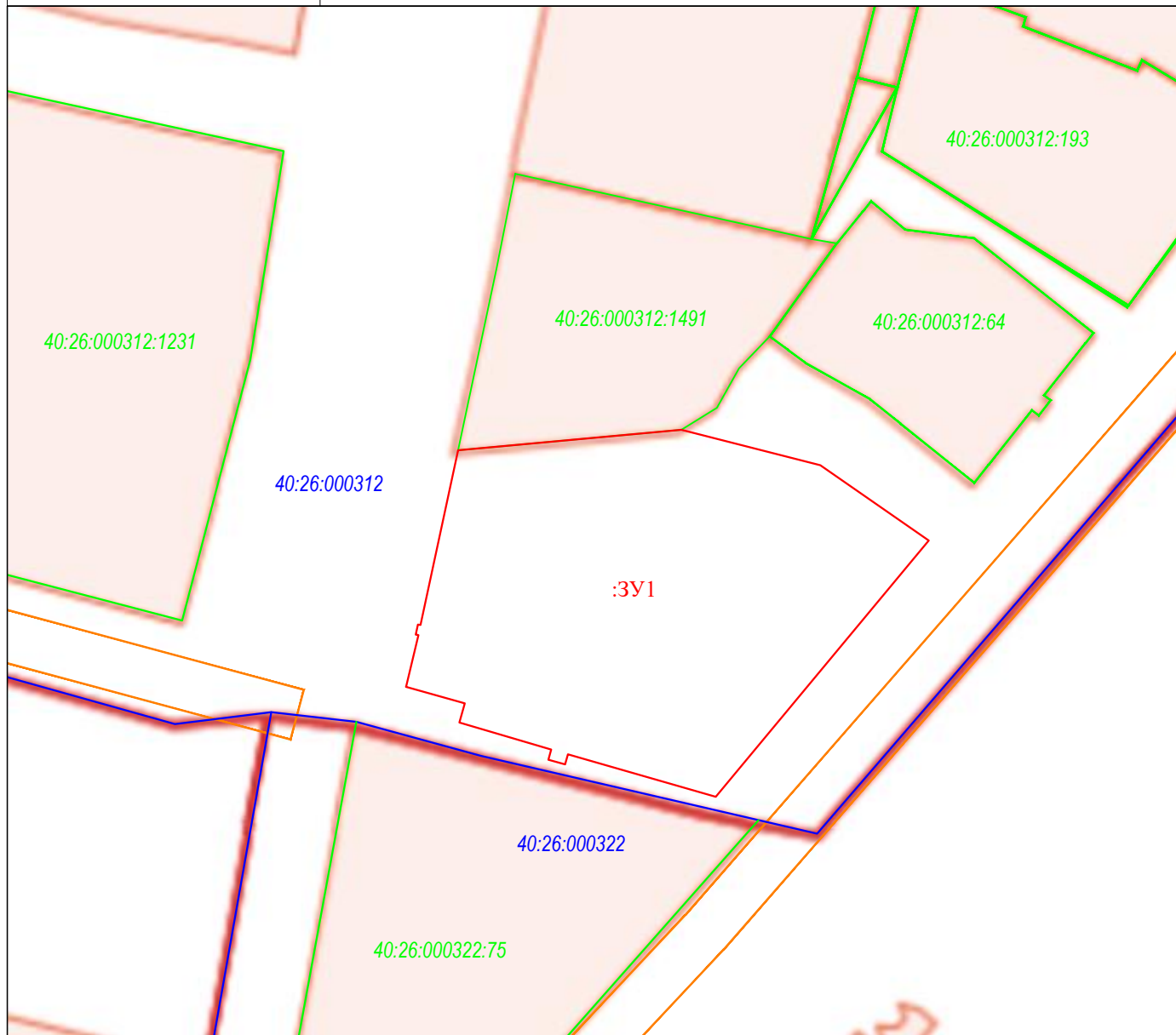
Утверждена Распоряжением заместителя главы
городского округа города Калуги-начальника
управления архитектуры, градостроительства и
земельных отношений города Калуги
от _____ № _____

Схема расположения земельного участка или земельных участков на кадастровом плане территории Кадастровый квартал: 40:26:000312

Условный номер земельного участка: ЗУ1





Площадь земельного участка 783 кв.м.

Обозначение характерных точек границ	Координаты, м	
	X	Y
1	2	3
Координаты на обороте листа		



Условные обозначения:

Масштаб 1:500

-  - граница кадастрового квартала
-  - граница земельного участка по сведениям ЕГРН
-  - охранный зона
-  - испрашиваемый земельный участок

Категория земель: земли населенных пунктов

Вид разрешенного использования: под многоквартирным домом

Местоположения земельного участка: г.Калуга, ул. Ленина, д. 88/1



Каталог координат земельного участка

Обозначение характерных точек границ	Координаты, м	
	X	Y
1	2	3
1	430260,13	1300423,34
2	430264,15	1300424,30
3	430264,19	1300424,09
4	430264,97	1300424,26
5	430264,94	1300424,46
6	430278,51	1300427,38
7	430280,10	1300444,72
8	430277,35	1300455,51
9	430271,50	1300463,93
10	430251,59	1300447,39
11	430254,89	1300435,91
12	430254,11	1300435,69
13	430254,47	1300434,39
14	430255,26	1300434,61
15	430257,36	1300427,48
16	430258,85	1300427,90
1	430260,13	1300423,34