УСЛОВНЫЕ ОБОЗНАЧЕНИЯ

границы территории проекта межевания

Кадастровый план территории:

границы населенного пункта Деревня Мстихино городского округа "Город Калуга" Калужской области

40:25: номер кадастрового квартала

:2822 границы и номера существующих земельных участков

объекты недвижимости

границы зоны с особыми условиями использования территории

границы территориальных зон

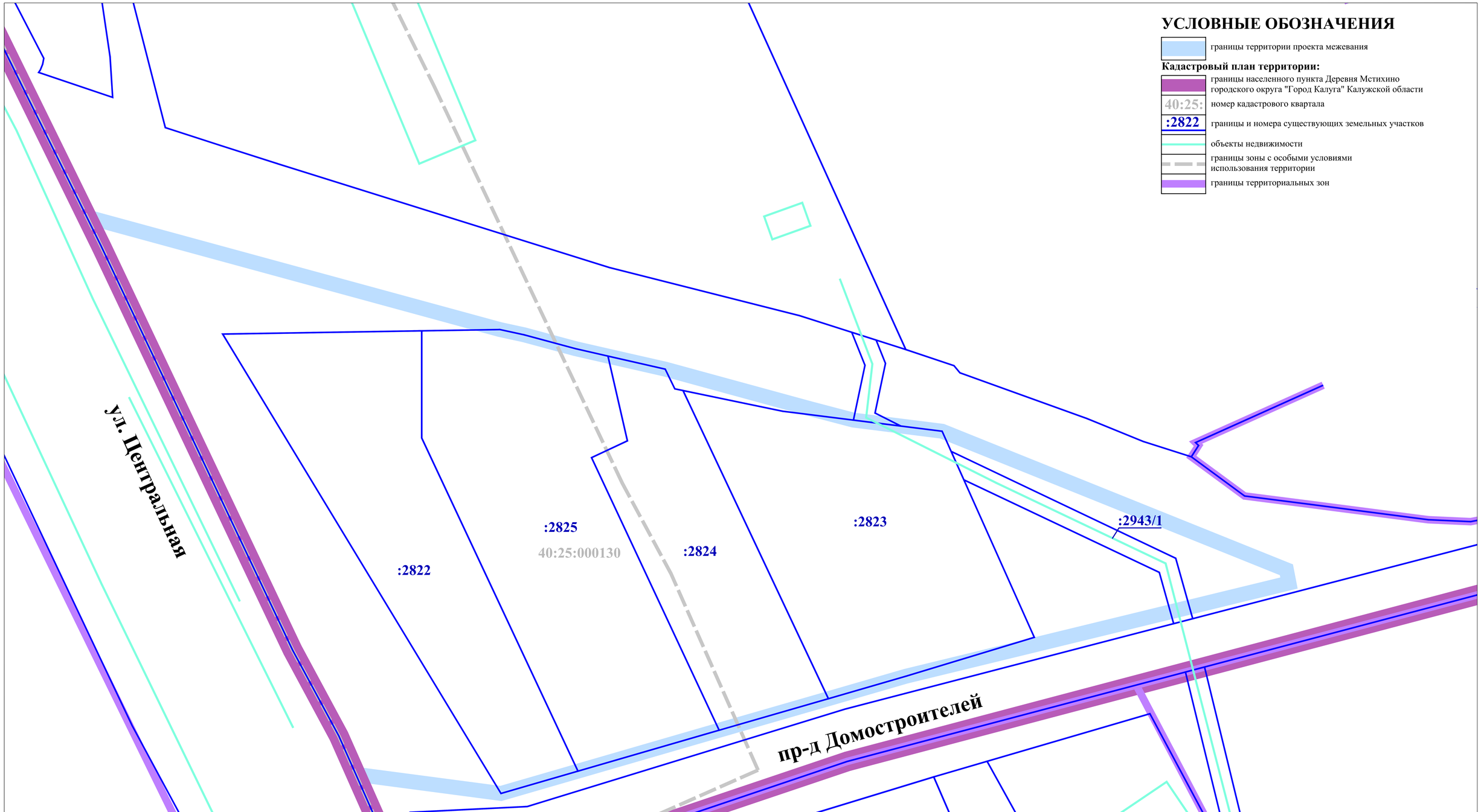

Изм.	Кол.уч.	Лист	№ док	Подпись	Дата
Индивидуальный предприниматель		Дыблин Д.Д.			07.2021 г.

Постановление Городской Управы города Калуги от 03.06.2021 № 4772-пн
"О подготовке проекта межевания территории в районе проезда Домостроителей и ул.Центральной в д. Мстихино"

Проект межевания территории в районе проезда Домостроителей и ул. Центральной в д.Мстихино

Материалы по обоснованию проекта межевания территории	Стадия	Лист	Листов
	ПМ	1	4

Границы и номера существующих земельных участков. Масштаб 1:500

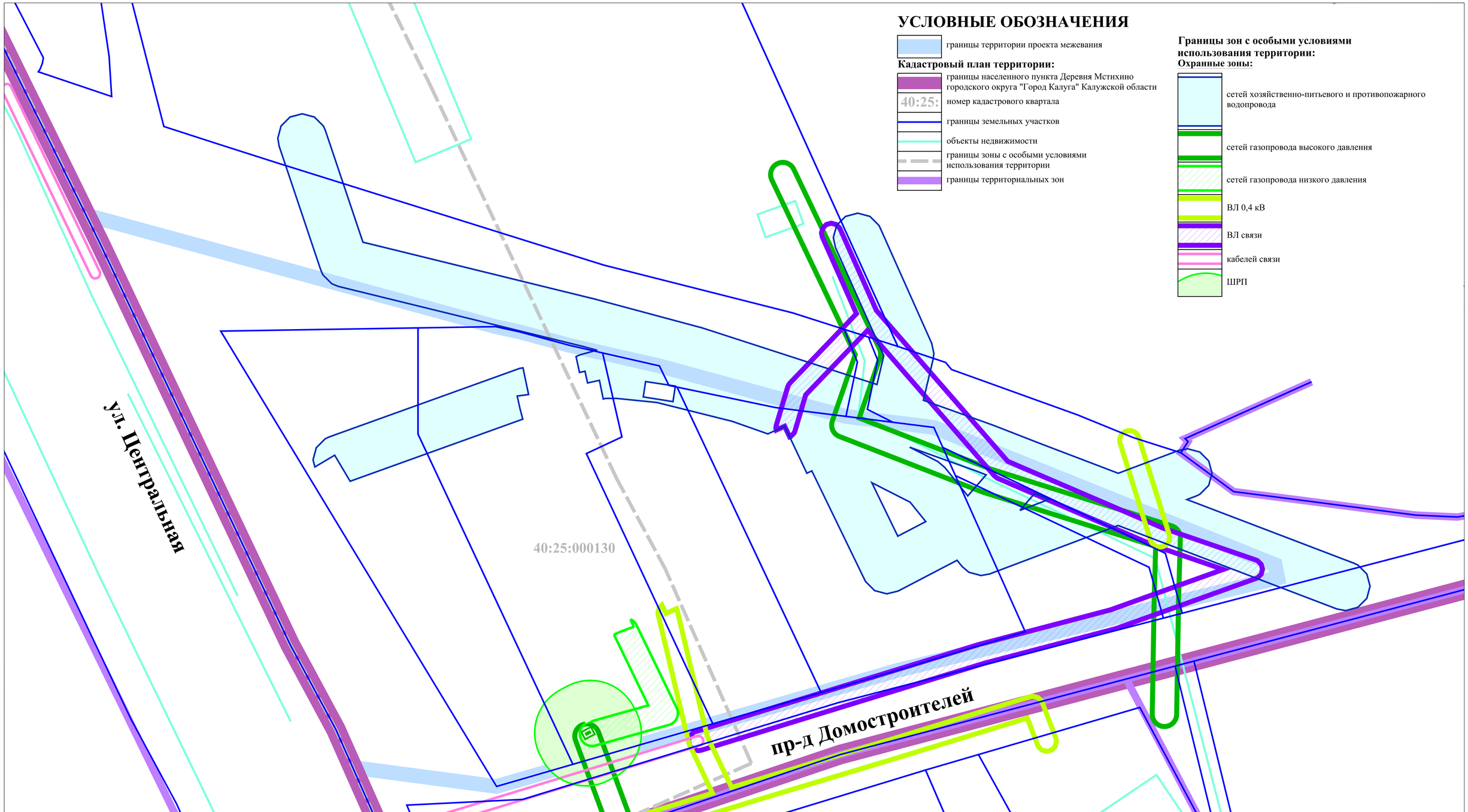

Изм.	Кол.уч.	Лист	№ док	Подпись	Дата	Постановление Городской Управы города Калуги от 03.06.2021 № 4772-пи "О подготовке проекта межевания территории в районе проезда Домостроителей и ул.Центральной в д. Мстихино"
Индивидуальный предприниматель		Дыблин Д.Д.			07.2021 г.	**Проект межевания территории в районе проезда Домостроителей и ул. Центральной в д.Мстихино**
						Материалы по обоснованию проекта межевания территории — Стадия: ПМ; Лист: 2.1; Листов: 4
						Границы зон с особыми условиями использования территории. Часть 1. Масштаб 1:500

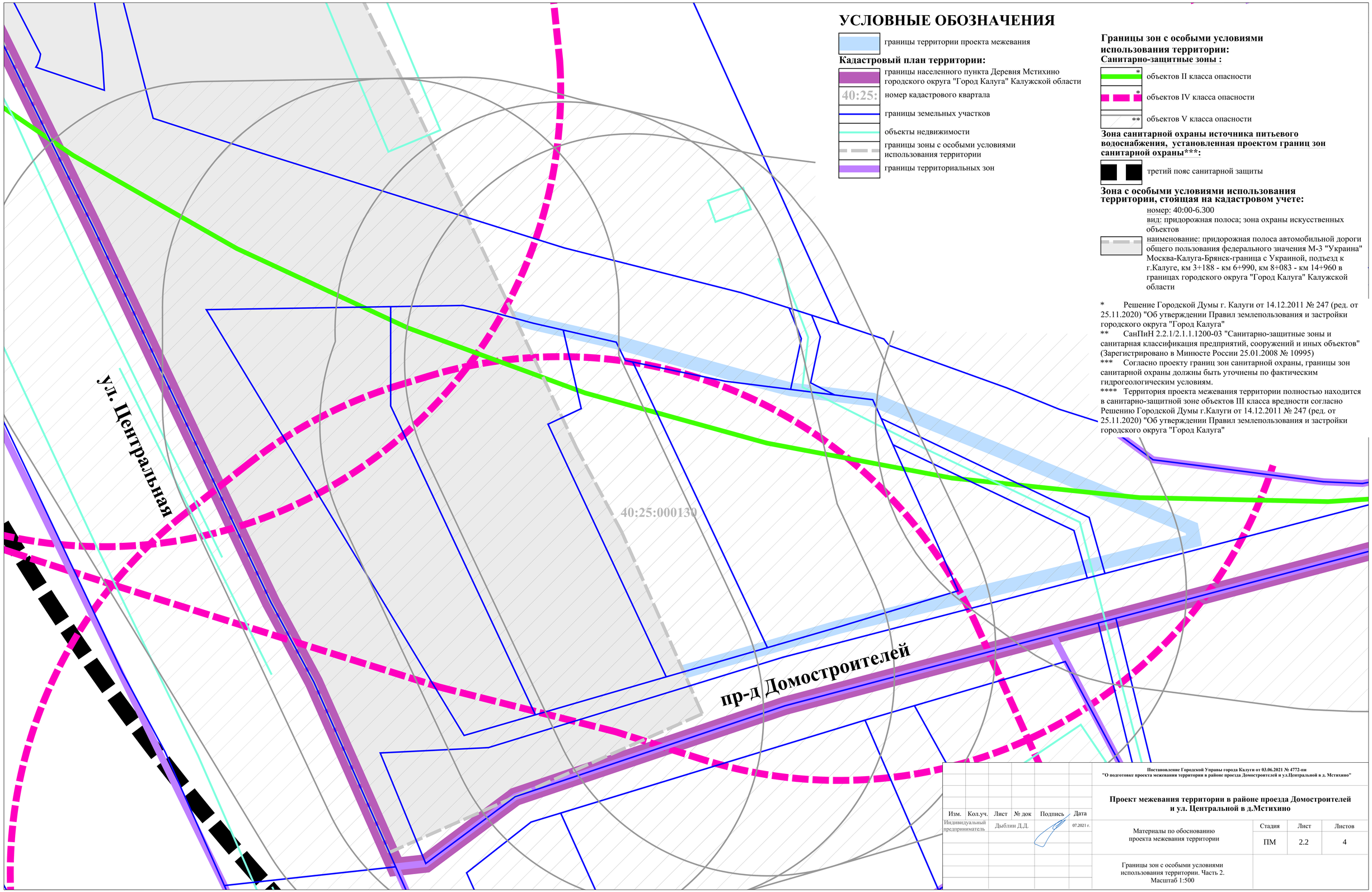

УСЛОВНЫЕ ОБОЗНАЧЕНИЯ

границы территории проекта межевания

Кадастровый план территории:

границы населенного пункта Деревня Мстихино городского округа "Город Калуга" Калужской области

40:25: номер кадастрового квартала

границы земельных участков

объекты недвижимости

границы зоны с особыми условиями использования территории

границы территориальных зон

Границы зон с особыми условиями использования территории:

Санитарно-защитные зоны :

* объектов II класса опасности

* объектов IV класса опасности

** объектов V класса опасности

Зона санитарной охраны источника питьевого водоснабжения, установленная проектом границ зон санитарной охраны*:**

третий пояс санитарной защиты

Зона с особыми условиями использования территории, стоящая на кадастровом учете:

номер: 40:00-6.300
вид: придорожная полоса; зона охраны искусственных объектов
наименование: придорожная полоса автомобильной дороги общего пользования федерального значения М-3 "Украина" Москва-Калуга-Брянск-граница с Украиной, подъезд к г.Калуге, км 3+188 - км 6+990, км 8+083 - км 14+960 в границах городского округа "Город Калуга" Калужской области

* Решение Городской Думы г. Калуги от 14.12.2011 № 247 (ред. от 25.11.2020) "Об утверждении Правил землепользования и застройки городского округа "Город Калуга"

** СанПиН 2.2.1/2.1.1.1200-03 "Санитарно-защитные зоны и санитарная классификация предприятий, сооружений и иных объектов" (Зарегистрировано в Минюсте России 25.01.2008 № 10995)

*** Согласно проекту границ зон санитарной охраны, границы зон санитарной охраны должны быть уточнены по фактическим гидрогеологическим условиям.

**** Территория проекта межевания территории полностью находится в санитарно-защитной зоне объектов III класса вредности согласно Решению Городской Думы г.Калуги от 14.12.2011 № 247 (ред. от 25.11.2020) "Об утверждении Правил землепользования и застройки городского округа "Город Калуга"

Изм.	Кол.уч.	Лист	№ док	Подпись	Дата
Индивидуальный предприниматель		Дыблин Д.Д.			07.2021 г.

Постановление Городской Управы города Калуги от 03.06.2021 № 4772-пи
"О подготовке проекта межевания территории в районе проезда Домостроителей и ул.Центральной в д. Мстихино"

Проект межевания территории в районе проезда Домостроителей и ул. Центральной в д.Мстихино

Материалы по обоснованию проекта межевания территории

Стадия	Лист	Листов
ПМ	2.2	4

Границы зон с особыми условиями использования территории. Часть 2.
Масштаб 1:500

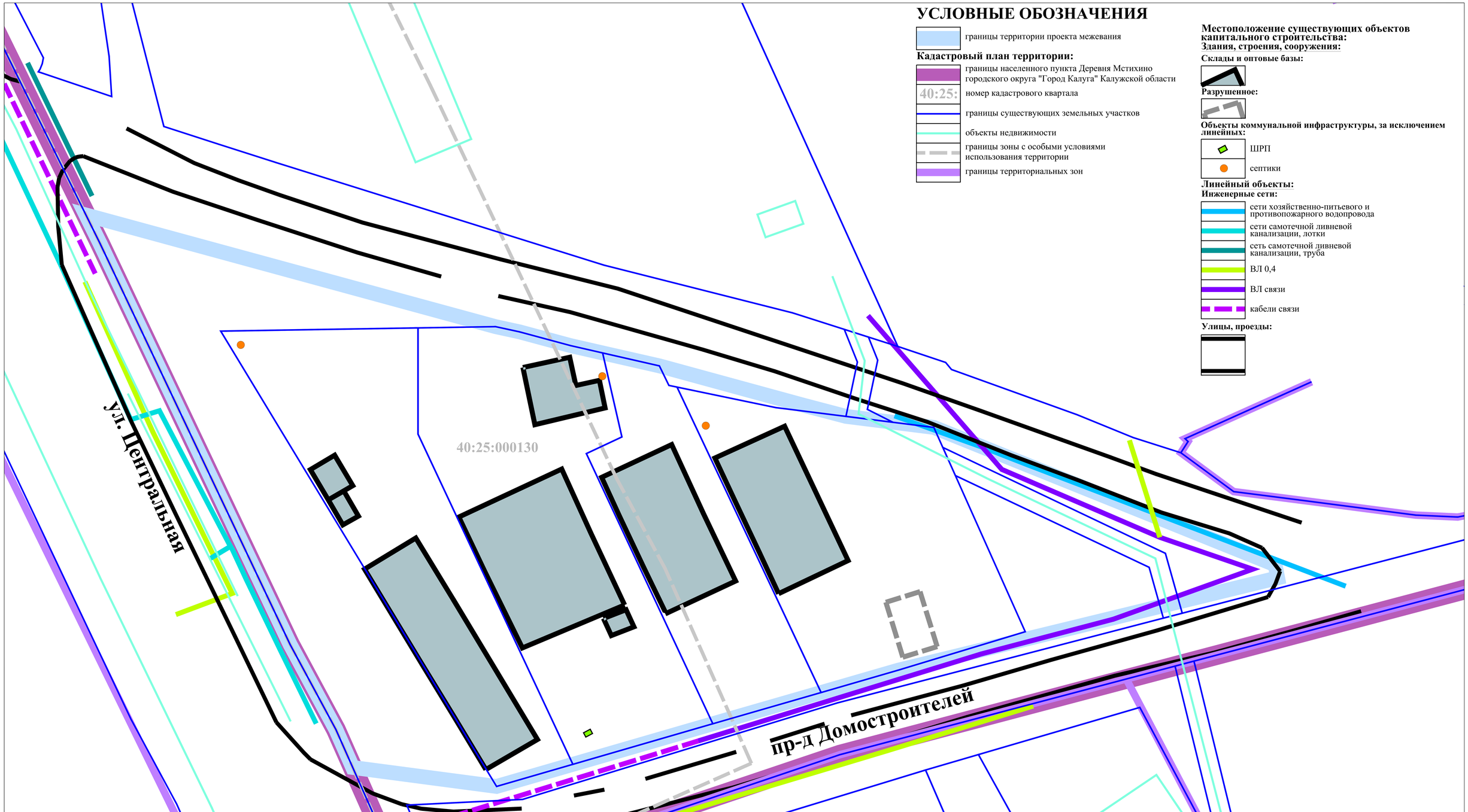

УСЛОВНЫЕ ОБОЗНАЧЕНИЯ

границы территории проекта межевания

Кадастровый план территории:

границы населенного пункта Деревня Мстихино городского округа "Город Калуга" Калужской области

40:25: номер кадастрового квартала

границы существующих земельных участков

объекты недвижимости

границы зоны с особыми условиями использования территории

границы территориальных зон

Местоположение существующих объектов капитального строительства:
Здания, строения, сооружения:

Склады и оптовые базы:

Разрушенное:

Объекты коммунальной инфраструктуры, за исключением линейных:

ШРП

септики

Линейный объекты:
Инженерные сети:

сети хозяйственно-питьевого и противопожарного водопровода

сети самотечной ливневой канализации, лотки

сеть самотечной ливневой канализации, труба

ВЛ 0,4

ВЛ связи

кабели связи

Улицы, проезды:

Постановление Городской Управы города Калуги от 03.06.2021 № 4772-пп
"О подготовке проекта межевания территории в районе проезда Домостроителей и ул.Центральной в д. Мстихино"

Изм.	Кол.уч.	Лист	№ док	Подпись	Дата	**Проект межевания территории в районе проезда Домостроителей и ул. Центральной в д.Мстихино**		
Индивидуальный предприниматель		Дыблин Д.Д.			07.2021 г.	Материалы по обоснованию проекта межевания территории	Стадия	Лист	Листов
							ПМ	3	4
						Схема, отображающая местоположение существующих объектов капитального строительства, в том числе линейных объектов. Масштаб 1:500		