




Утверждена
распоряжением заместителя главы городского
округа города Калуги – начальника управления
архитектуры, градостроительства и земельных
отношений города Калуги
от _____ № _____

Схема расположения земельного участка на кадастровом плане территории

Условный номер земельного участка:		
Площадь земельного участка: ЗУ1 - 3 415 кв.м		
Обозначение характерных точек границ	Координаты, м	
	X	У
1	2	3
смотри на обороте		



Условные обозначения:

-  Образуемый земельный участок
-  Границы кадастрового квартала
-  Граница населенного пункта д. Лобаново

Кадастровый квартал: 40:25:000042, 40:25:000007

Категория земель: земли населенных пунктов

Местоположение земельного участка: Калужская обл., МО «Город Калуга», д.Лобаново

Функциональная зона: Ж-5

Каталог координат участка

№	X	Y
1	445474.17	1299498.93
2	445506.18	1299475.23
3	445511.10	1299471.54
4	445519.26	1299536.02
5	445459.16	1299558.12
6	445453.89	1299512.15

Площадь = 3 415 кв.м.