

Утверждена  
Распоряжением заместителя Городского Головы - начальника управления архитектуры,  
градостроительства и земельных отношений города Калуги  
от \_\_\_\_\_ № \_\_\_\_\_

**Схема расположения земельного участка или земельных участков  
на кадастровом плане  
МСК-40**

|   |               |   |
|---|---------------|---|
| Условный номер земельного участка: 40:25:000200:ЗУ1 |               |   |
| Площадь земельного участка: 20000 кв.м.             |               |   |
| Обозначение характерных точек границ                | Координаты, м |   |
|   | X             | Y |
| 1   | 2             | 3 |

Координаты см. на обороте листа






Масштаб 1:4000

Вид разрешенного использования испрашиваемого земельного участка:  
*пчеловодство*

Категория земель испрашиваемого земельного участка:  
*земли сельскохозяйственного назначения*

Местоположение испрашиваемого земельного участка:  
*Калужская область, г. Калуга*

Условные обозначения:

-  - испрашиваемый земельный участок
-  - границы земельных участков по сведениям ГКН
-  - границы кадастрового квартала по сведениям ГКН

Каталог координат  
Участка

Площадь 20000 кв.м.

| № точки | X         | Y          | Расстояние | Дирек. угол |
|---------|-----------|------------|------------|-------------|
| 1       | 425266.02 | 1302565.23 | 172.58     | 133°19.13'  |
| 2       | 425147.62 | 1302690.79 | 125.57     | 218°5.51'   |
| 3       | 425048.79 | 1302613.32 | 169.4      | 318°20.15'  |
| 4       | 425175.34 | 1302500.71 | 7.1        | 40°8.78'    |
| 5       | 425180.77 | 1302505.29 | 55.66      | 34°3.5'     |
| 6       | 425226.88 | 1302536.46 | 48.58      | 36°19.07'   |
| 1       | 425266.02 | 1302565.23 |            |             |
|         |           |            |            |             |

Кадастровый инженер



Андреанов Е.А.