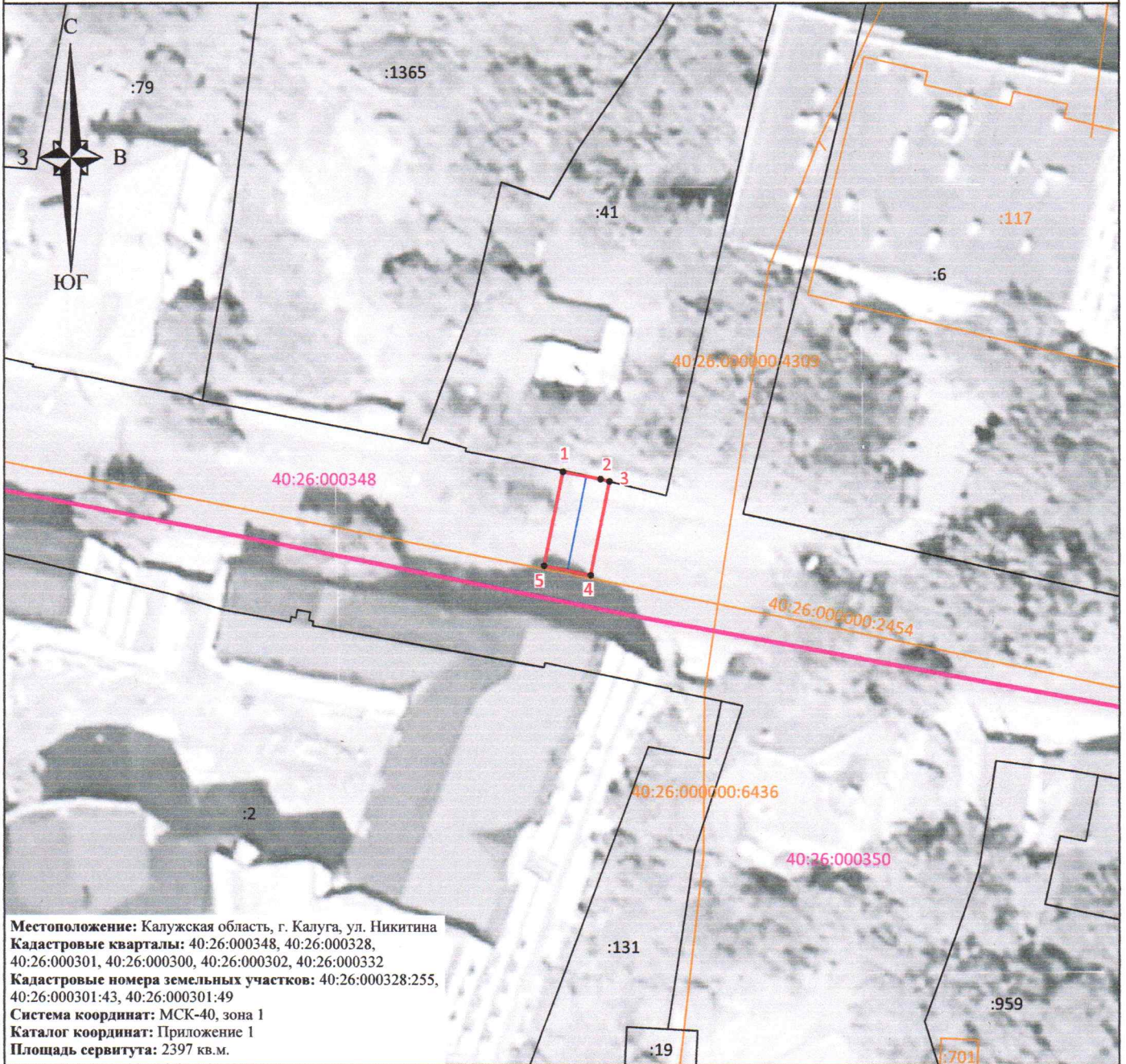


Схема границ размещения публичного сервитута

Объект: "Дворовые газопроводы по ул. Никитина г. Калуга"

(наименование объекта)







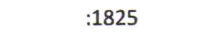



Лист 1



Местоположение: Калужская область, г. Калуга, ул. Никитина
 Кадастровые кварталы: 40:26:000348, 40:26:000328,
 40:26:000301, 40:26:000300, 40:26:000302, 40:26:000332
 Кадастровые номера земельных участков: 40:26:000328:255,
 40:26:000301:43, 40:26:000301:49
 Система координат: МСК-40, зона 1
 Каталог координат: Приложение 1
 Площадь сервитута: 2397 кв.м.

Масштаб 1:500

Условные обозначения:

-  - граница контура публичного сервитута;
-  - характерная точка границы публичного сервитута;
-  - обозначение характерной точки границы публичного сервитута;
-  - границы кадастрового квартала;
-  - номер кадастрового квартала;
-  - граница земельных участков, сведения о которых внесены в ЕГРН;
-  - обозначение кадастрового номера земельных участков, сведения о которых внесены в ЕГРН;
-  - граница объектов капитального строительства, сведения о которых внесены в ЕГРН;
-  - обозначение кадастрового номера объектов капитального строительства, сведения о которых внесены в ЕГРН;
-  - ось газопровода.

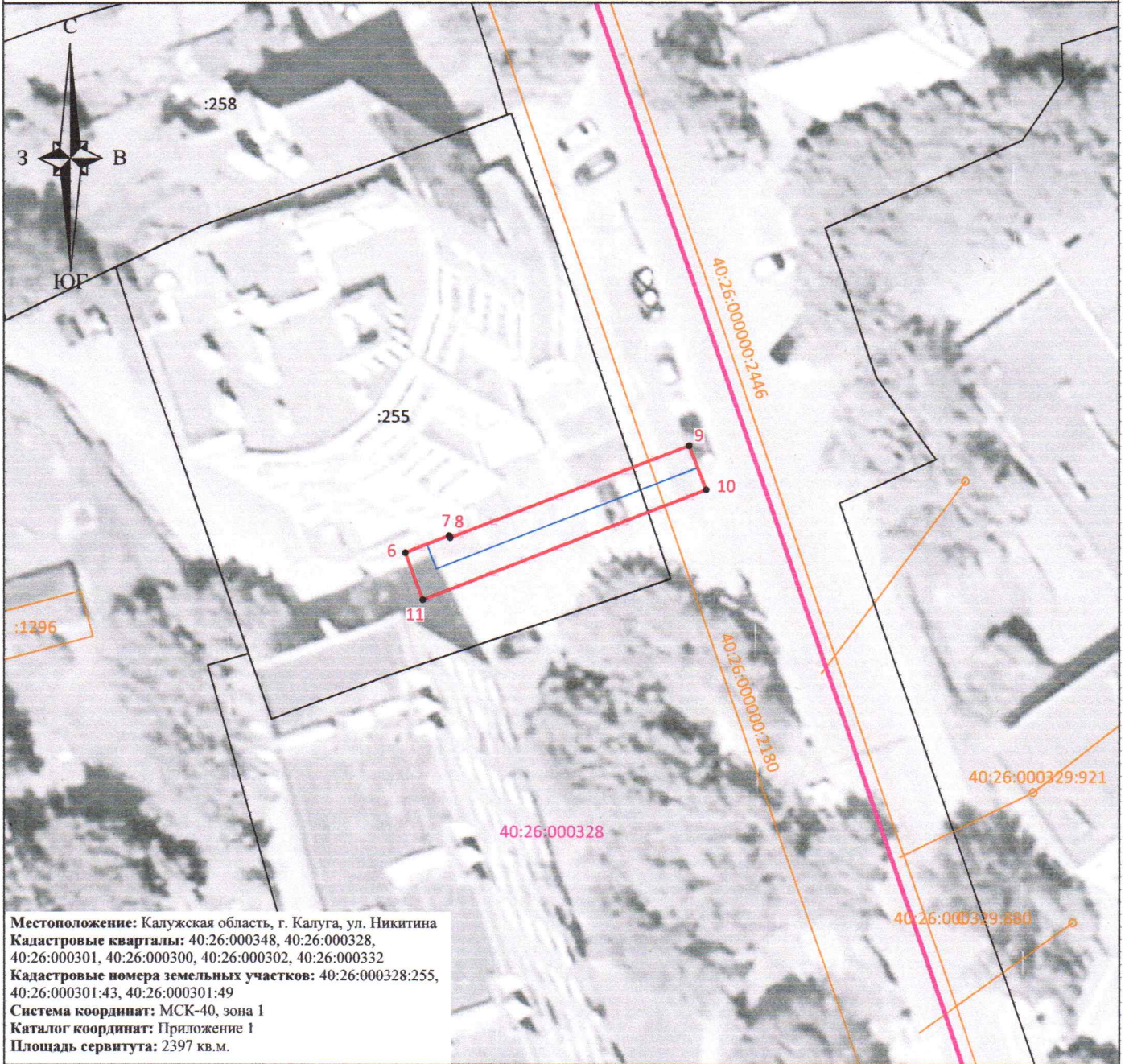


Подпись "06" марта 2025 г.

Место для оттиска печати (при наличии) лица, составившего описание местоположения границ объекта

Схема границ размещения публичного сервитута
Объект: "Дворовые газопроводы по ул. Никитина г. Калуга"
 (наименование объекта)











Лист 2



Местоположение: Калужская область, г. Калуга, ул. Никитина
Кадастровые кварталы: 40:26:000348, 40:26:000328,
 40:26:000301, 40:26:000300, 40:26:000302, 40:26:000332
Кадастровые номера земельных участков: 40:26:000328:255,
 40:26:000301:43, 40:26:000301:49
Система координат: МСК-40, зона 1
Каталог координат: Приложение 1
Площадь сервитута: 2397 кв.м.

Масштаб 1:500

Условные обозначения:

-  - граница контура публичного сервитута;
-  - характерная точка границы публичного сервитута;
-  - обозначение характерной точки границы публичного сервитута;
-  - границы кадастрового квартала;
-  - номер кадастрового квартала;
-  - граница земельных участков, сведения о которых внесены в ЕГРН;
-  - обозначение кадастрового номера земельных участков, сведения о которых внесены в ЕГРН;
-  - граница объектов капитального строительства, сведения о которых внесены в ЕГРН;
-  - обозначение кадастрового номера объектов капитального строительства, сведения о которых внесены в ЕГРН;
-  - ось газопровода.

Подпись _____



"06" марта 2025 г.

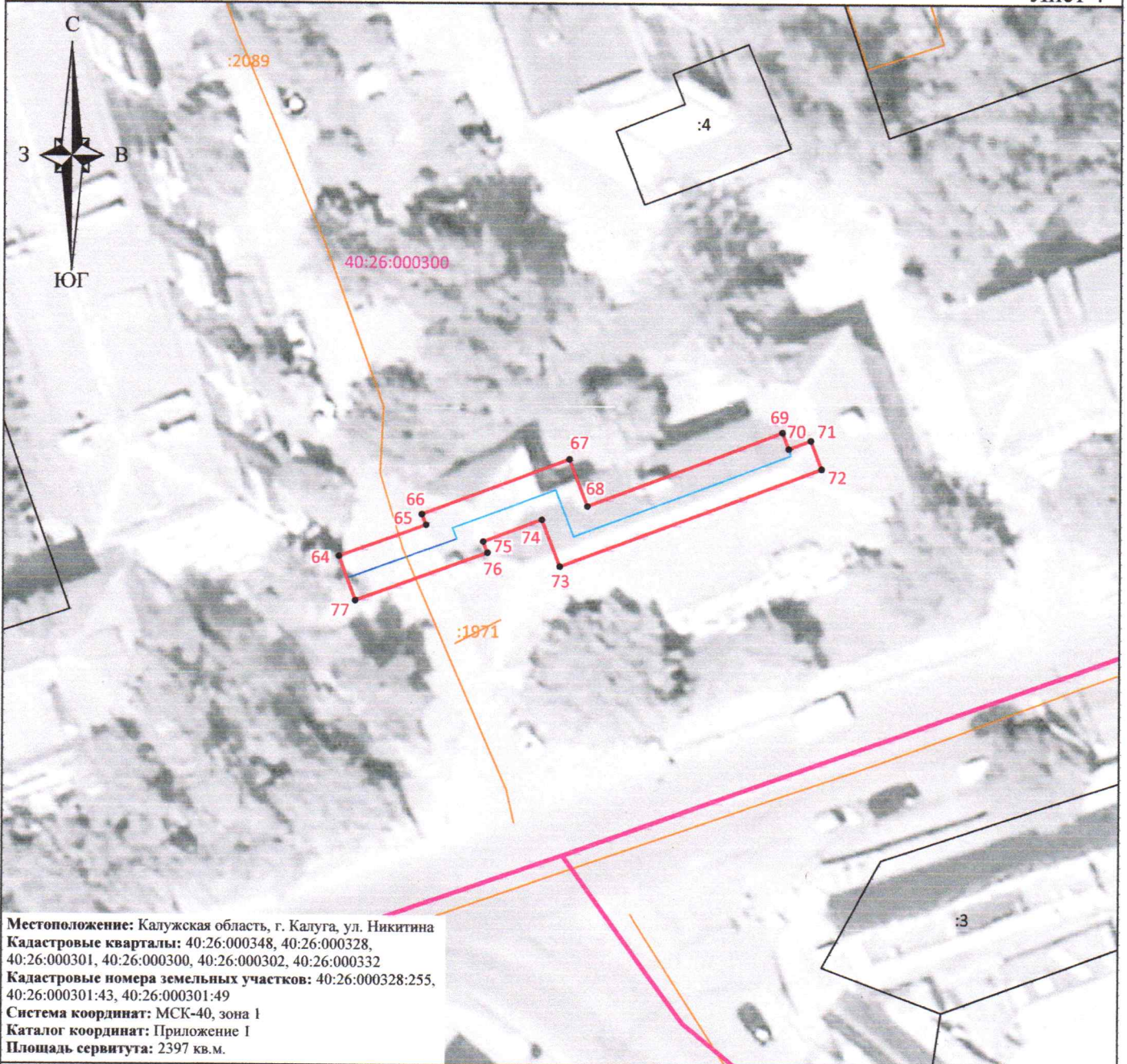
Место для оттиска печати (при наличии) лица, составившего описание местоположения границ объекта.

Схема границ размещения публичного сервитута

Объект: "Дворовые газопроводы по ул. Никитина г. Калуга"

(наименование объекта)











Лист 4



Местоположение: Калужская область, г. Калуга, ул. Никитина
 Кадастровые кварталы: 40:26:000348, 40:26:000328,
 40:26:000301, 40:26:000300, 40:26:000302, 40:26:000332
 Кадастровые номера земельных участков: 40:26:000328:255,
 40:26:000301:43, 40:26:000301:49
 Система координат: МСК-40, зона 1
 Каталог координат: Приложение I
 Площадь сервитута: 2397 кв.м.

Масштаб 1:500

Условные обозначения:

-  - граница контура публичного сервитута;
-  - характерная точка границы публичного сервитута;
-  - обозначение характерной точки границы публичного сервитута;
-  - границы кадастрового квартала;
-  - номер кадастрового квартала;
-  - граница земельных участков, сведения о которых внесены в ЕГРН;
-  - обозначение кадастрового номера земельных участков, сведения о которых внесены в ЕГРН;
-  - граница объектов капитального строительства, сведения о которых внесены в ЕГРН;
-  - обозначение кадастрового номера объектов капитального строительства, сведения о которых внесены в ЕГРН;
-  - ось газопровода.

Подпись



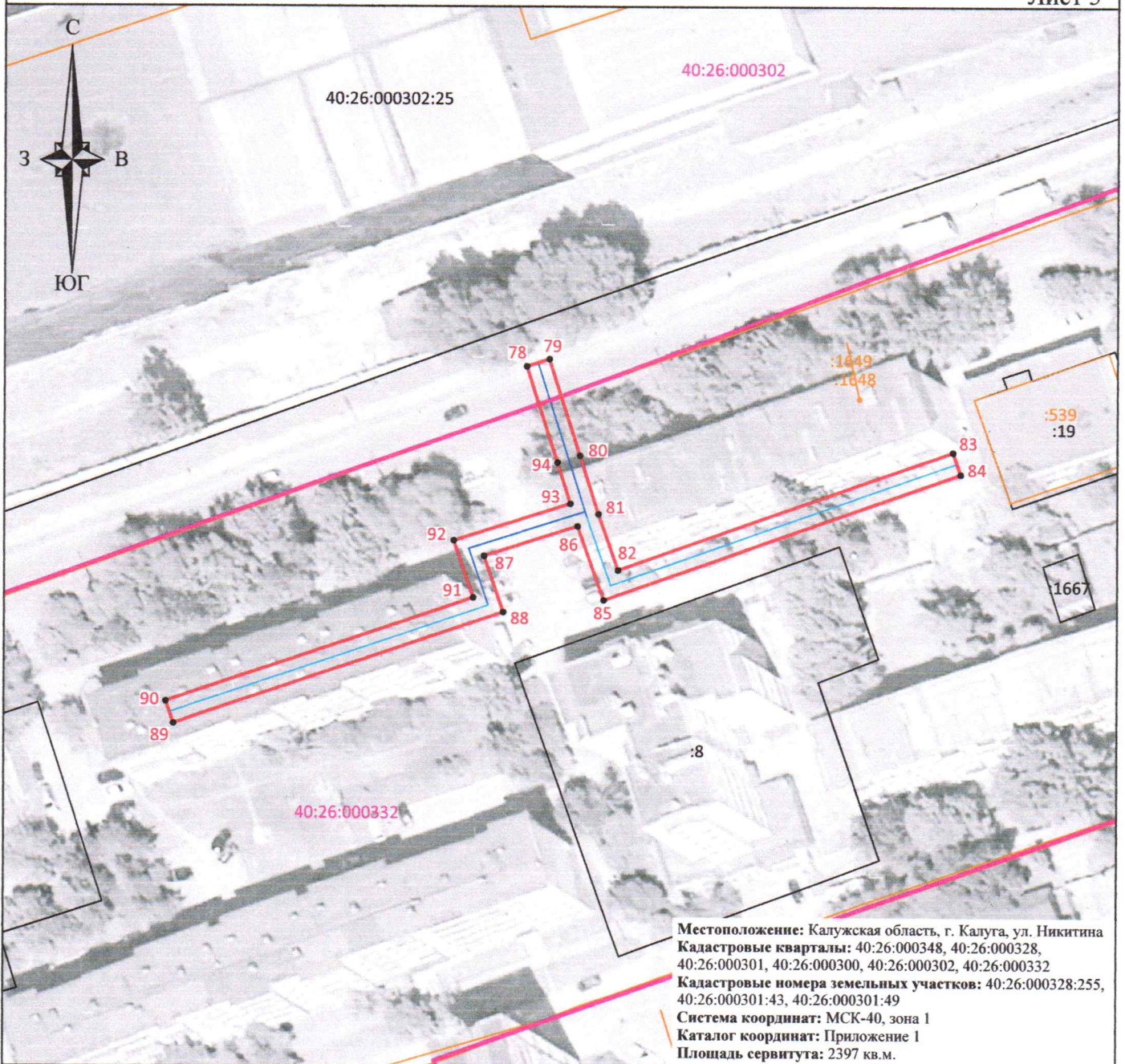
"06" марта 2025 г.

Место для оттиска печати (при наличии) лица, составившего описание местоположения границ объекта.

Схема границ размещения публичного сервитута

Объект: "Дворовые газопроводы по ул. Никитина г. Калуга"
 (наименование объекта)











Лист 5



Местоположение: Калужская область, г. Калуга, ул. Никитина
 Кадастровые кварталы: 40:26:000348, 40:26:000328,
 40:26:000301, 40:26:000300, 40:26:000302, 40:26:000332
 Кадастровые номера земельных участков: 40:26:000328:255,
 40:26:000301:43, 40:26:000301:49
 Система координат: МСК-40, зона 1
 Каталог координат: Приложение 1
 Площадь сервитута: 2397 кв.м.

Масштаб 1:1000

Условные обозначения:

-  - граница контура публичного сервитута;
-  - характерная точка границы публичного сервитута;
-  - обозначение характерной точки границы публичного сервитута;
-  - границы кадастрового квартала;
-  - номер кадастрового квартала;
-  - граница земельных участков, сведения о которых внесены в ЕГРН;
-  - обозначение кадастрового номера земельных участков, сведения о которых внесены в ЕГРН;
-  - граница объектов капитального строительства, сведения о которых внесены в ЕГРН;
-  - обозначение кадастрового номера объектов капитального строительства, сведения о которых внесены в ЕГРН;
-  - ось газопровода.

Подпись _____



"06" марта 2025 г.

Место для оттиска печати (при наличии) лица, составившего описание местоположения границ объекта