

УТВЕРЖДЕНА:

распоряжением заместителя главы  
городского округа города Калуги -  
начальника управления архитектуры,  
градостроительства и земельных  
отношений города Калуги

от \_\_\_\_\_ № \_\_\_\_\_







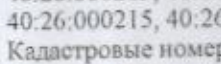
Схема границ размещения публичного сервитута  
Объект: "Дворовые газопроводы по ул. Чапаева г. Калуга"

Лист 1



Используемые условные знаки и обозначения:

Масштаб 1 : 500


-  - проектные границы и обозначение контура публичного сервитута;
-  - обозначение характерных точек границы публичного сервитута;
-  - границы и номер кадастрового квартала;
-  - существующая часть границы, имеющиеся в ЕГРН сведения о которой достаточны для определения ее местоположения ;
-  - кадастровый номер земельного участка;
-  - границы и номер объектов капитального строительства в соответствии со сведениями ЕГРН;
-  - ось газопровода.

Местоположение: Калужская область, г. Калуга, ул. Чапаева  
Кадастровые кварталы: 40:26:000239, 40:26:000241,  
40:26:000213, 40:26:000242, 40:26:000214, 40:26:000243,  
40:26:000215, 40:26:000216, 40:26:000244  
Кадастровые номера земельных участков: -  
Система координат: МСК-40, зона 1



Подпись \_\_\_\_\_

Дата "06" октября 2025 г



УТВЕРЖДЕНА:  
распоряжением заместителя главы  
городского округа города Калуги -  
начальника управления архитектуры,  
градостроительства и земельных  
отношений города Калуги

от \_\_\_\_\_ № \_\_\_\_\_








Схема границ размещения публичного сервитута  
Объект: "Дворовые газопроводы по ул. Чапаева г. Калуга"

Лист 2



Используемые условные знаки и обозначения:


Масштаб 1 : 500

-  - проектные границы и обозначение контура публичного сервитута;
-  - обозначение характерных точек границы публичного сервитута;
-  - границы и номер кадастрового квартала;
-  - существующая часть границы, имеющиеся в ЕГРН сведения о которой достаточны для определения ее местоположения ;
-  - кадастровый номер земельного участка;
-  - границы и номер объектов капитального строительства в соответствии со сведениями ЕГРН;
-  - ось газопровода.

Местоположение: Калужская область, г. Калуга, ул. Чапаева  
Кадастровые кварталы: 40:26:000239, 40:26:000241,  
40:26:000213, 40:26:000242, 40:26:000214, 40:26:000243,  
40:26:000215, 40:26:000216, 40:26:000244  
Кадастровые номера земельных участков: -  
Система координат: МСК-40, зона 1  
Каталог координат: Приложение 1  
Площадь сервитута: 1711 кв.м.



Подпись \_\_\_\_\_ Дата "06" октября 2025 г.  
Место для подписания (или печати) лица,  
составившего проект, с указанием местоположения границ объекта



УТВЕРЖДЕНА:  
распоряжением заместителя главы  
городского округа города Калуги -  
начальника управления архитектуры,  
градостроительства и земельных  
отношений города Калуги

от \_\_\_\_\_ № \_\_\_\_\_








Схема границ размещения публичного сервитута  
Объект: "Дворовые газопроводы по ул. Чапаева г. Калуга"  
наименование объекта

Лист 3



Используемые условные знаки и обозначения:


Масштаб 1 : 500

-  - проектные границы и обозначение контура публичного сервитута;
-  - обозначение характерных точек границы публичного сервитута;
-  - границы и номер кадастрового квартала;
-  - существующая часть границы, имеющиеся в ЕГРН сведения о которой достаточны для определения ее местоположения;
-  - кадастровый номер земельного участка;
-  - границы и номер объектов капитального строительства в соответствии со сведениями ЕГРН;
-  - ось газопровода.

Местоположение: Калужская область, г. Калуга, ул. Чапаева  
Кадастровые кварталы: 40:26:000239, 40:26:000241,  
40:26:000213, 40:26:000242, 40:26:000214, 40:26:000243,  
40:26:000215, 40:26:000216, 40:26:000244  
Кадастровые номера земельных участков: -  
Система координат: МСК-40, зона 1  
Каталог координат: Приложение 1  
Площадь сервитута: 1711 кв.м.



Подпись \_\_\_\_\_ Дата "06" октября 2025 г.  
Место для проставления подписи (при наличии) лица,  
составившего схему, или иного местоположения границ объекта



УТВЕРЖДЕНА:  
распоряжением заместителя главы  
городского округа Калуги -  
начальника управления архитектуры,  
градостроительства и земельных  
отношений города Калуги

от \_\_\_\_\_ № \_\_\_\_\_








Схема границ размещения публичного сервитута  
Объект: "Дворовые газопроводы по ул. Чапаева г. Калуга"  
типовой объект

Лист 4



Используемые условные знаки и обозначения:


Масштаб 1 : 500

-  - проектные границы и обозначение контура публичного сервитута;
-  - обозначение характерных точек границы публичного сервитута;
-  - границы и номер кадастрового квартала;
-  - существующая часть границы, имеющиеся в ЕГРН сведения о которой достаточны для определения ее местоположения;
-  - кадастровый номер земельного участка;
-  - границы и номер объектов капитального строительства в соответствии со сведениями ЕГРН;
-  - ось газопровода.


Местоположение: Калужская область, г. Калуга, ул. Чапаева  
Кадастровые кварталы: 40:26:000239, 40:26:000241,  
40:26:000213, 40:26:000242, 40:26:000214, 40:26:000243,  
40:26:000215, 40:26:000216, 40:26:000244  
Кадастровые номера земельных участков: -  
Система координат: МСК-40, зона I  
Каталог координат: Приложение I  
Площадь сервитута: 1711 кв.м.



Подпись \_\_\_\_\_ Дата "06" октября 2025 г.  
Место для отнесения к объекту (при наличии) знака,  
состоящего из знака, установленного на местности








УТВЕРЖДЕНА:  
распоряжением заместителя главы  
городского округа города Калуги -  
начальника управления архитектуры,  
градостроительства и земельных  
отношений города Калуги

от \_\_\_\_\_ № \_\_\_\_\_








Схема границ размещения публичного сервитута  
Объект: "Дворовые газопроводы по ул. Чапаева г. Калуга"

Лист 6



Используемые условные знаки и обозначения:


Масштаб 1 : 500

-  - проектные границы и обозначение контура публичного сервитута;
-  - обозначение характерных точек границы публичного сервитута;
-  - границы и номер кадастрового квартала;
-  - существующая часть границы, имеющиеся в ЕГРН сведения о которой достаточны для определения ее местоположения ;
-  - кадастровый номер земельного участка;
-  - границы и номер объектов капитального строительства в соответствии со сведениями ЕГРН;
-  - ось газопровода.

Местоположение: Калужская область, г. Калуга, ул. Чапаева  
Кадастровые кварталы: 40:26:000239, 40:26:000241,  
40:26:000213, 40:26:000242, 40:26:000214, 40:26:000243,  
40:26:000215, 40:26:000216, 40:26:000244  
Кадастровые номера земельных участков: -  
Система координат: МСК-40, зона 1  
Каталог координат: Приложение 1  
Площадь сервитута: 1711 кв.м.



Подпись \_\_\_\_\_ Дата "06" октября 2025 г.  
Место для подписи и печати (при наличии) лица,  
составившего и утвердившего местоположение границ объекта



УТВЕРЖДЕНА:  
распоряжением заместителя главы  
городского округа города Калуги -  
начальника управления архитектуры,  
градостроительства и земельных  
отношений города Калуги

от \_\_\_\_\_ № \_\_\_\_\_








Схема границ размещения публичного сервитута  
Объект: "Дворовые газопроводы по ул. Чапаева г. Калуга"

Лист 7



Используемые условные знаки и обозначения:


Масштаб 1 : 500

-  - проектные границы и обозначение контура публичного сервитута;
-  - обозначение характерных точек границы публичного сервитута;
-  - границы и номер кадастрового квартала;
-  - существующая часть границы, имеющиеся в ЕГРН сведения о которой достаточны для определения ее местоположения;
-  - кадастровый номер земельного участка;
-  - границы и номер объектов капитального строительства в соответствии со сведениями ЕГРН;
-  - ось газопровода.

Местоположение: Калужская область, г. Калуга, ул. Чапаева  
Кадастровые кварталы: 40:26:000239, 40:26:000241,  
40:26:000213, 40:26:000242, 40:26:000214, 40:26:000243,  
40:26:000215, 40:26:000216, 40:26:000244  
Кадастровые номера земельных участков: -  
Система координат: МСК-40, зона 1  
Каталог координат: Приложение 1  
Площадь сервитута: 1711 кв.м.



Подпись \_\_\_\_\_ Дата "06" октября 2025 г.  
Место для оттиска (подпись, при наличии) лица,  
составившего данную схему местоположения границ объекта



УТВЕРЖДЕНА:  
распоряжением заместителя главы  
городского округа города Калуги -  
начальника управления архитектуры,  
градостроительства и земельных  
отношений города Калуги

от \_\_\_\_\_ № \_\_\_\_\_








Схема границ размещения публичного сервитута  
Объект: "Дворовые газопроводы по ул. Чапаева г. Калуга"

Лист 8



Используемые условные знаки и обозначения:

Масштаб 1 : 500

-  - проектные границы и обозначение контура публичного сервитута;
-  - обозначение характерных точек границы публичного сервитута;
-  - границы и номер кадастрового квартала;
-  - существующая часть границы, имеющаяся в ЕГРН сведения о которой достаточны для определения ее местоположения ;
-  - кадастровый номер земельного участка;
-  - границы и номер объектов капитального строительства в соответствии со сведениями ЕГРН;
-  - ось газопровода.

Местоположение: Калужская область, г. Калуга, ул. Чапаева  
Кадастровые кварталы: 40:26:000239, 40:26:000241,  
40:26:000213, 40:26:000242, 40:26:000214, 40:26:000243,  
40:26:000215, 40:26:000216, 40:26:000244  
Кадастровые номера земельных участков: -  
Система координат: МСК-40, зона 1  
Каталог координат: Приложение 1  
Площадь сервитута: 1711 кв.м.



Подпись \_\_\_\_\_ Дата "06" октября 2025 г.  
Место (или наименование места) при наличии знака,  
составляющего часть кадастрового местоположения границ объекта

