



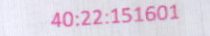

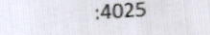





План границ объекта



Масштаб 1:500

Условные обозначения:

-  - граница контура публичного сервитута;
-  - характерная точка границы публичного сервитута;
-  1 - обозначение характерной точки границы публичного сервитута;
-  - границы кадастрового квартала;
-  40:22:151601 - номер кадастрового квартала;
-  - граница земельных участков, сведения о которых внесены в ЕГРН;
-  :4025 - обозначение кадастрового номера земельных участков, сведения о которых внесены в ЕГРН;
-  :2153 - граница объектов капитального строительства, сведения о которых внесены в ЕГРН;
-  - обозначение кадастрового номера объектов капитального строительства, сведения о которых внесены в ЕГРН;
-  - ось газопровода.

Подпись




«20» января 2025 г.
Место для оттиска печати (при наличии) лица, составившего описание местоположения границ объекта


Система координат МСК-40, зона 1

Метод определения координат характерных точек границ - аналитический

Площадь публичного сервитута 153 кв.м.

Обозначение характерных точек границ	Координаты, м		Средняя квадратическая погрешность определения координат характерных точек границ, м
	X, м	Y, м	
1	432081,26	1306492,71	0,10
2	432080,66	1306499,63	
3	432080,44	1306499,60	
4	432080,20	1306501,59	
5	432076,51	1306501,15	
6	432076,96	1306496,03	
7	432047,85	1306491,00	
8	432048,53	1306487,06	
1	432081,26	1306492,71	



 Подпись  кадастровый инженер Чувашова О.В.
 Дата: 20 января 2025 г.

