

НЕЗАВИСИМАЯ ОЦЕНКА ИМУЩЕСТВА

ОТЧЕТ № 18/02-21

ОБ ОПРЕДЕЛЕНИИ РЫНОЧНОЙ СТОИМОСТИ
НАЧАЛЬНОЙ ГОДОВОЙ АРЕНДНОЙ ПЛАТЫ
ЗА ЗЕМЕЛЬНЫЙ УЧАСТОК,
ПРИ ПРОВЕДЕНИИ АУКЦИОНА
НА ПРАВО ЗАКЛЮЧЕНИЯ ДОГОВОРА АРЕНДЫ.


адрес объекта (земельного участка):
Калужская область, город Калуга,
деревня Плетеневка.


ЗАКАЗЧИК: *Управление архитектуры, градостроительства и земельных отношений города Калуги.*

ИСПОЛНИТЕЛЬ: *ООО «АКТИВ Плюс».*

дата проведения оценки: *01 апреля 2021 года.*

дата составления отчета: *02 апреля 2021 года.*

УТВЕРЖДАЮ:
Директор ООО «АКТИВ Плюс»
 /Нусков А. А./
«02» апреля 2021 год.



Заместителю начальника
управления архитектуры, градостроительства и
земельных отношений города Калуги
г-же Ковтун Ю.В.

Уважаемая Юлия Вадимовна!

Согласно муниципального контракта № МЗ-2021-02-008118 от 05 февраля 2021 г. оценщики ООО «АКТИВ Плюс» произвели оценку недвижимого имущества (земельного участка), расположенного в городе Калуге и провели определение рыночной стоимости начальной годовой арендной платы за земельный участок находящийся в государственной собственности, при проведении аукциона на право заключения договора аренды.

Проведенные исследования и анализ позволяют сделать следующий вывод, что:


- ✓ итоговая величина рыночной стоимости начальной годовой арендной платы при продаже на торгах права на заключение договора аренды земельного участка, находящегося в государственной собственности (категория земель: земли населенных пунктов, разрешенное использование: для индивидуального жилищного строительства, площадь 1 794 м², адрес объекта: г. Калуга, д. Плетеневка (кадастровый № 40:25:000150:403)), по состоянию на 01 апреля 2021 г. составляет округленно:

132 000 (Сто тридцать две тысячи) рублей.

Необходимую информацию и анализ, используемые для оценки стоимости, Вы найдете в соответствующих разделах отчета.

Если у Вас возникнут какие-либо вопросы по оценке или по нашим рассуждениям, пожалуйста, обращайтесь непосредственно к нам.

С уважением,
Директор ООО «АКТИВ Плюс»
Член саморегулируемой организации
оценщиков - «СМАО»
Нуисков Андрей Александрович
02 апреля 2021 года.
Контактный телефон: 8-910-916-16-60.
8 (4842) 53-10-39.
e-mail: activeplus@yandex.ru





РОССИЙСКАЯ ФЕДЕРАЦИЯ
КАЛУЖСКАЯ ОБЛАСТЬ

ГОРОДСКАЯ УПРАВА ГОРОДА КАЛУГИ ПОСТАНОВЛЕНИЕ

от 05.04.2021

№ 2871-м

О проведении аукциона на право заключения договора аренды земельного участка с видом разрешенного использования – «для индивидуального жилищного строительства» по адресу: г.Калуга, д.Плетеневка

На основании заявления Зюлькова Максима Ивановича от 26.03.2021 № Гр-2617-06-21, в соответствии с п.1, 4 ст.39.11 Земельного кодекса РФ, Генеральным планом городского округа «Город Калуги», Уставом муниципального образования «Город Калуга», подпунктом 4.1.11 пункта 4.1 распоряжения Городского Головы городского округа «Город Калуга» от 19.07.2007 № 6748-р «О наделении правом подписи»


ПОСТАНОВЛЯЮ:

1. Провести аукцион на право заключения договора аренды земельного участка из земель населенных пунктов, находящегося в неразграниченной государственной собственности, площадью 1794 кв.м с кадастровым номером 40:25:000150:403, вид разрешенного использования – «для индивидуального жилищного строительства», цель: «строительство», местоположение установлено относительно ориентира, расположенного в границах участка. Почтовый адрес ориентира: Калужская область, г.Калуга, д.Плетеневка.

2. Настоящее постановление вступает в силу с момента его принятия.

3. Контроль за исполнением настоящего постановления оставляю за собой.

Заместитель Городского Головы –
начальник управления архитектуры,
градостроительства и земельных
отношений города Калуги



Ю.В. Ковтун

Управление Федеральной службы государственной регистрации, кадастра и картографии по Калужской области
Полное наименование органа регистрации прав

Выписка из Единого государственного реестра недвижимости об основных характеристиках и зарегистрированных правах на объект недвижимости

Сведения об основных характеристиках объекта недвижимости
В Единый государственный реестр недвижимости внесены следующие сведения:

Раздел 1 Лист 1

Земельный участок			
вид объекта недвижимости			
Лист № 1 раздела 1	Всего листов раздела 1: 1	Всего разделов: 2	Всего листов выписки: 2
23 марта 2021г.	Кадастровый номер:	40:25:000150:403	
Номер кадастрового квартала:	40:25:000150		
Дата присвоения кадастрового номера:	23.03.2021		
Ранее присвоенный государственный учетный номер:	данные отсутствуют		
Местоположение:	Местоположение установлено относительно ориентира, расположенного в границах участка. Почтовый адрес ориентира: Калужская область, г. Калуга, д. Плетенева.		
Площадь:	1794 +/- 15		
Кадастровая стоимость, руб:	не определена		
Кадастровые номера расположенных в пределах земельного участка объектов недвижимости:	данные отсутствуют		
Категория земель:	Земли населенных пунктов		
Виды разрешенного использования:	для индивидуального жилищного строительства;		
Статус записи об объекте недвижимости:	для индивидуального жилищного строительства		
Особые отметки:	Сведения об объекте недвижимости имеют статус "актуальные"		
Получатель выписки:	Сведения, необходимые для заполнения раздела: 2 - Сведения о зарегистрированных правах, отсутствуют. Управление архитектуры, градостроительства и земельных отношений города Калуги (представитель правообладателя); Управление архитектуры, градостроительства и земельных отношений города Калуги		

Полное наименование должности	Подпись	Инициалы, фамилия
	М.П.	

Земельный участок

Вид объекта недвижимости

Лист № 1 раздела 3

Всего листов раздела 3: 1

Всего разделов: 2

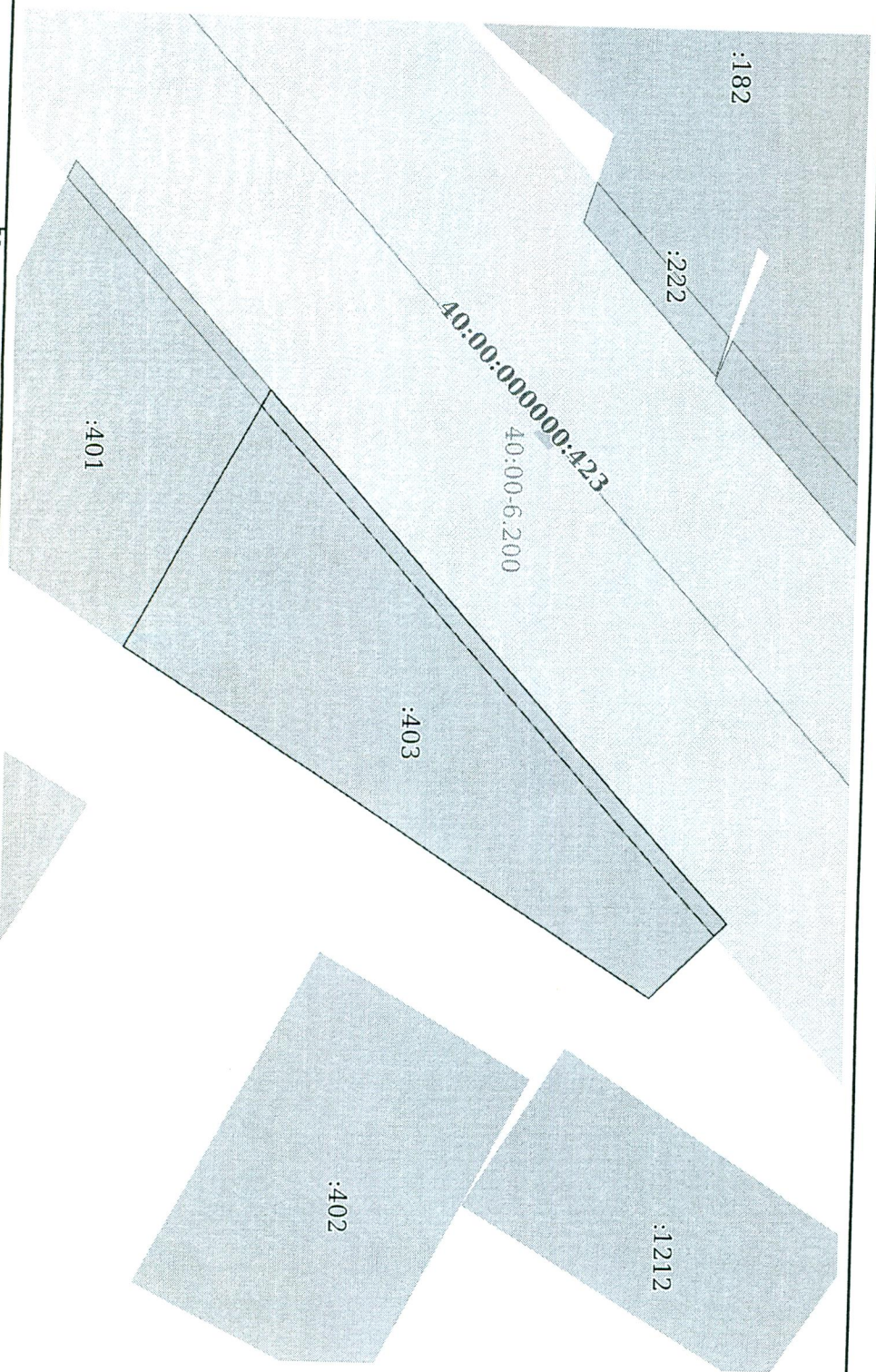
Всего листов выписки: 2

23 марта 2021г.

Кадстровый номер:

40:25:000150:403

План (Чертеж, схема) земельного участка



Масштаб 1:200

Условные обозначения:

Юрлицо	Подпись	Инициалы, фамилия
	М.П.	



**Калуга
облводоканал**

ИНН 4027001552
Р/счет 40602810100000000052
ООО банк «Элита» г.Калуга
к/с 30101810500000000762
БИК 042908762

РОССИЙСКАЯ ФЕДЕРАЦИЯ
ГОСУДАРСТВЕННОЕ ПРЕДПРИЯТИЕ
Калужской области
«КАЛУГАОБЛВОДОКАНАЛ»

248002, г.Калуга, ул.С.-Щедрина,80
тел.: +7 (4842) 57-01-40
факс: +7 (4842) 73-03-86
e-mail: voda@kalugavoda.ru

Исх.№ 115 от 08.04.2021
На исх.№ 3485/06-21 от 01.04.2021

Заместителю Городского Головы –
начальнику управления архитектуры,
градостроительства и земельных
отношений города Калуги
Ю.В. Ковтун

Ответ на межведомственный запрос

248021, г.Калуга, ул.Московская, д.188
тел./факс: 70-11-66, 55-11-07
e-mail: uagizo@kaluga-gov.ru

Уважаемая Юлия Вадимовна!

Государственное предприятие Калужской области «Калугаоблводоканал» (далее – ГП «Калугаоблводоканал», предприятие), рассмотрев межведомственный запрос о предоставлении информации, в соответствии с пп.4 п.21 ст.39.11 «Земельного кодекса Российской Федерации» от 25.10.2001 № 136-ФЗ, о технических условиях подключения (технологического присоединения) объекта капитального строительства к сетям инженерно-технического обеспечения, предусматривающих предельную свободную мощность существующих сетей, максимальную нагрузку и сроки подключения объекта капитального строительства к сетям инженерно-технического обеспечения, о сроке действия технических условий, о плате за подключение (технологическое присоединение), при подготовке и организации аукциона по земельным участкам с кадастровыми номерами 40:25:000150:401, 40:25:000150:402, 40:25:000150:403, расположенным по адресу: Калужская область, г. Калуга, д. Плетеневка, цель использования – строительство, сообщает следующее.

Подключение (технологическое присоединение) объектов капитального строительства к централизованным системам холодного водоснабжения и (или) водоотведения осуществляется в соответствии с Федеральным законом от 07.12.2011 №416-ФЗ «О водоснабжении и водоотведении» (далее – Закон), «Правилами холодного водоснабжения и водоотведения», утвержденными постановлением Правительства РФ от 29.07.2013 №644, Правилами определения и предоставления технических условий подключения объекта капитального строительства к сетям инженерно-технического обеспечения, утвержденными Постановлением Правительства РФ от 13.02.2006 №83, в порядке, установленном законодательством о градостроительной деятельности для подключения объектов капитального строительства к сетям инженерно-технического обеспечения, на основании договора о подключении (технологическом присоединении) к централизованной системе холодного водоснабжения и (или) водоотведения. Порядок заключения и исполнения указанного договора, существенные условия такого договора, права и обязанности сторон определяются в соответствии с законодательством Российской Федерации.

Запрашиваемая информация предоставляется при условии направления в адрес ГП «Калугаоблводоканал» заявления о заключении договора о подключении к сетям водоснабжения и (или) водоотведения с выдачей «условий подключения» на подключение (технологическое присоединение) строящегося объекта на земельном участке, с указанием максимальной нагрузки, в порядке, предусмотренном постановлением Правительства РФ от 13.02.2006 №83 «Об утверждении Правил определения и предоставления технических условий подключения объекта капитального строительства к сетям инженерно-технического обеспечения», а также полного пакета документов, предусмотренного п.8 указанных правил.

Ближайшая централизованная сеть холодного водоснабжения Ду100мм, состоящая на праве хозяйственного ведения ГП «Калугаоблводоканал», проходит в районе д.№47 по ул.Садовая д.Плетеневка г.Калуги, ориентировочно на расстоянии около 115 п.м. от границ земельного участка с кадастровым номером 40:25:000150:403. Подключение (технологическое присоединение) объектов капитального строительства к указанной сети холодного водоснабжения возможно при условии

строительства общей линии водопровода (уличной) с последующим разветвлением вводов водопровода на каждый объект.

Ввиду отсутствия централизованных сетей канализации в районе границ испрашиваемых земельных участков, водоотведение от объектов капитального строительства возможно будет выполнить в водонепроницаемый колодец-накопитель или иное альтернативное сооружение, предназначенное для сбора сточных вод, объемом не менее объема суточного расхода ресурса, расположенное в границах земельного участка, с соблюдением норм СП 30-102-99 «Планировка и застройка территорий малоэтажного жилищного строительства», СанПиН 42-128-4690-88 «Санитарные правила содержания территории населенных мест» раздел.2.3. относительно существующих соседних домовладений и капитальных строений.

В силу части 13 статьи 18 Закона плата за подключение (технологическое присоединение) будет рассчитана организацией, осуществляющей холодное водоснабжение и водоотведение, исходя из установленных тарифов на подключение, с учетом величины подключаемой нагрузки и расстояния от точки подключения объекта капитального строительства заявителя до централизованных систем холодного водоснабжения и (или) водоотведения в соответствии с приказом министерства конкурентной политики Калужской области от 16 ноября 2020г. № 197-РК «Об установлении тарифов на подключение (технологическое присоединение) к централизованным системам водоснабжения и водоотведения Государственного предприятия Калужской области «Калугаоблводоканал» в отношении заявителей, величина подключаемой (присоединяемой) нагрузки объектов которых не превышает 40 куб.м. в сутки, на 2021 год».

В случае если на момент обращения о заключении договора о подключении отсутствует техническая возможность подключения (технологического присоединения) объекта к централизованным системам холодного водоснабжения и (или) водоотведения, подключение (технологическое присоединение) может быть осуществлено в соответствии с п. 101 Правил холодного водоснабжения и водоотведения, утвержденных постановлением Правительства РФ от 29.07.2013 №644, при условии выполнения мероприятий, обеспечивающих техническую возможность подключения (технологического присоединения) объекта капитального строительства Заявителя (создание необходимых объектов инженерной инфраструктуры для подключения Объекта в указанных нагрузках и точках подключения на границах земельного участка заявителя и общесистемные мероприятия по увеличению мощности, производительности и пропускной способности систем водоснабжения и водоотведения, включая строительство новых объектов водоснабжения и водоотведения).

В соответствии с постановлением Правительства Калужской области от 07 июня 2017г. № 345 «О внесении изменений в постановление Правительства Калужской области от 29.09.2014 №572 «Об установлении уровня подключаемой (присоединяемой) нагрузки объектов к централизованным системам водоснабжения и (или) водоотведения», плата за подключение (технологическое присоединение) объекта лица, обратившегося в регулируемую организацию с заявлением о заключении договора о подключении к централизованным системам холодного водоснабжения и (или) водоотведения, с требуемой нагрузкой более 40куб.м. в сутки, будет установлена министерством конкурентной политики Калужской области в индивидуальном порядке.

Размер платы за подключение будет установлен с учетом расходов на увеличение мощности (пропускной способности) централизованных систем холодного водоснабжения и (или) водоотведения, в том числе расходов на реконструкцию и (или) модернизацию существующих объектов централизованных систем холодного водоснабжения и (или) водоотведения.

Срок действия условий подключения (технологического присоединения) объекта капитального строительства к централизованным системам холодного водоснабжения и водоотведения три года с даты их выдачи.

Сроки подключения (технологического присоединения) объекта капитального строительства к сетям инженерно-технического обеспечения - в течение 18 месяцев с момента заключения договора на технологическое присоединение.

Руководитель производственно-технологического департамента



Е.А. Гаврилина

Управление архитектуры,
градостроительства и земельных
отношений города Калуги
Отдел ведения
информационной системы
обеспечения градостроительной
деятельности

Начальнику отдела оформления
земельных участков под строительство и
иные цели

Л.В.Родионовой

Служебная записка

№ от
На № от

Уважаемая Лариса Вячеславовна!

На запрос о представлении сведений, содержащихся в информационной системе обеспечения градостроительной деятельности муниципального образования «Город Калуга» от 02.04.2021 вх. № 808, отдел ведения информационной системы обеспечения градостроительной деятельности сообщает следующее.

В соответствии со статьей 16 Правил землепользования и застройки городского округа «Город Калуга», утвержденных решением Городской Думы города Калуги от 14.12.2011 № 247 (далее-Правила), земельный участок с кадастровым номером 40:25:000150:403 расположен в пределах территориальной зоны Ж-5 - зона застройки индивидуальными жилыми домами, со статьей 17 Правил в пределах зон с особыми условиями использования территории по экологическим условиям и нормативному режиму хозяйственной деятельности: линии электропередач 110 кВ, зона затопления паводковыми водами 1% обеспеченности, зона подтопления территории.

ПРЕДЕЛЬНЫЕ (МАКСИМАЛЬНЫЕ И (ИЛИ) МИНИМАЛЬНЫЕ) РАЗМЕРЫ ЗУ И ПАРАМЕТРЫ РАЗРЕШЕННОГО СТРОИТЕЛЬСТВА, РЕКОНСТРУКЦИИ ОКС, РАСПОЛОЖЕННЫХ В ЗОНЕ Ж-5

Наименование вида разрешенного использования	Минимальная площадь ЗУ (кв. м)	Максимальная площадь ЗУ (кв.м.)	Минимальный отступ от границ земельных участков в целях определения мест допустимого размещения зданий, строений, сооружений, за пределами которых запрещено строительство зданий,	Максимальный процент застройки (%)	Предельное количество этажей
---	--------------------------------------	---------------------------------------	---	---	------------------------------------

			строений, сооружений (м)		
Основные виды разрешенного использования					
Для индивидуального жилищного строительства	400	3000	3	50	3
Дошкольное, начальное и среднее общее образование	1320 (для дошкольной образовательной организации) 2200 (для общеобразовательной организации)	19000 (для дошкольной образовательной организации) 36000 (для общеобразовательной организации)	6 (от границ не смежных с красными линиями улиц и проездов); 25 (от границ смежных с красными линиями магистральных улиц до объектов начального и среднего общего образования)	50	3
Объекты культурно-досуговой деятельности	1000	1500	6	60	3
Амбулаторно-поликлиническое обслуживание	500	1500	3	50	3
Предпринимательство	200	2000	3	60	3
Площадки для занятий спортом	50	2000	Отсутствуют ОКС, не подлежат установлению		
Амбулаторное ветеринарное обслуживание	500	1000	3	40	2
Обеспечение внутреннего правопорядка	300	1000	3	80	3

Бытовое обслуживание	200	1000	3	70	3
Социальное обслуживание	1000	3000	5	50	3
Ведение огородничества	200 (для одного огородного участка)	3000 (для одного огородного участка)	Отсутствуют ОКС, не подлежит установлению		
Ведение садоводства	400 (для одного садового участка)	3000 (для одного садового участка)	3	50	3
Для ведения личного подсобного хозяйства (приусадебный земельный участок)	400 (для одного приусадебного земельного участка)	3000 (для одного приусадебного земельного участка)	3	50	3
Общественное управление	500	1500	3	40	3
Блокированная жилая застройка	200 (на одну блок-секцию)	399 (на одну блок-секцию)	3	50	3
			0 со стороны смежных блок-секций		
Хранение автотранспорта	24 (для гаража боксового типа на 1 машину) 1000 (для иного гаража); 200 (для открытой стоянки)	2000 (для гаража, за исключением гаража боксового типа) 2000 (для открытой стоянки)	1 (для гаража боксового типа на 1 машину); 3 (для иного гаража)	70 (для гаража)	3
Условно разрешенные виды использования					
Малоэтажная	1500	10000	3	50	4 (включая

многоквартирная жилая застройка			0 со стороны глухой наружной противопожарн ой стены 1-го типа- брандмауэра при условии примыкания жилых домов друг к другу брандмауэрны ми стенами вплотную, без зазоров		мансардный)
------------------------------------	--	--	--	--	-------------

Вспомогательные виды разрешенного использования

Принимаются в соответствии с основными видами разрешенного использования и условно разрешенными видами использования, совместно с которыми осуществляются.

1. Размеры ЗУ и параметры разрешенного строительства, реконструкции ОКС для видов разрешенного использования «связь», «коммунальное обслуживание», «улично-дорожная сеть», «благоустройство территории», «земельные участки общего назначения», «обеспечение занятий спортом в помещениях» устанавливаются в соответствии с техническими регламентами и местными нормативами градостроительного проектирования городского округа «Город Калуга».

2. Размеры ЗУ и параметры разрешенного строительства, реконструкции ОКС для вида разрешенного использования «религиозное использование» устанавливаются в соответствии с СП 31-103-99. «Здания, сооружения и комплексы православных храмов».

3. Размеры земельных участков, предельные параметры разрешенного строительства, реконструкции объектов капитального строительства основных видов разрешенного использования «историко-культурная деятельность» настоящими Правилами не устанавливаются.

4. Обязательно применение предельных параметров разрешенного строительства и реконструкции объектов капитального строительства, общих для всех территориальных зон, установленных статьей 20, в том числе разделами 1, 1.1., 1.2. и 1.3. настоящих Правил.


Приложение: на 2 л. в 1 экз.

Начальник отдела ведения
информационной системы обеспечения
градостроительной деятельности

А.А.Тропин

Выкопировка из Правил землепользования и застройки городского округа "Город Калуга",
утвержденных решением Городской Думы города Калуги от 14.12.2011 №247

Статья 16. Карта градостроительного зонирования.

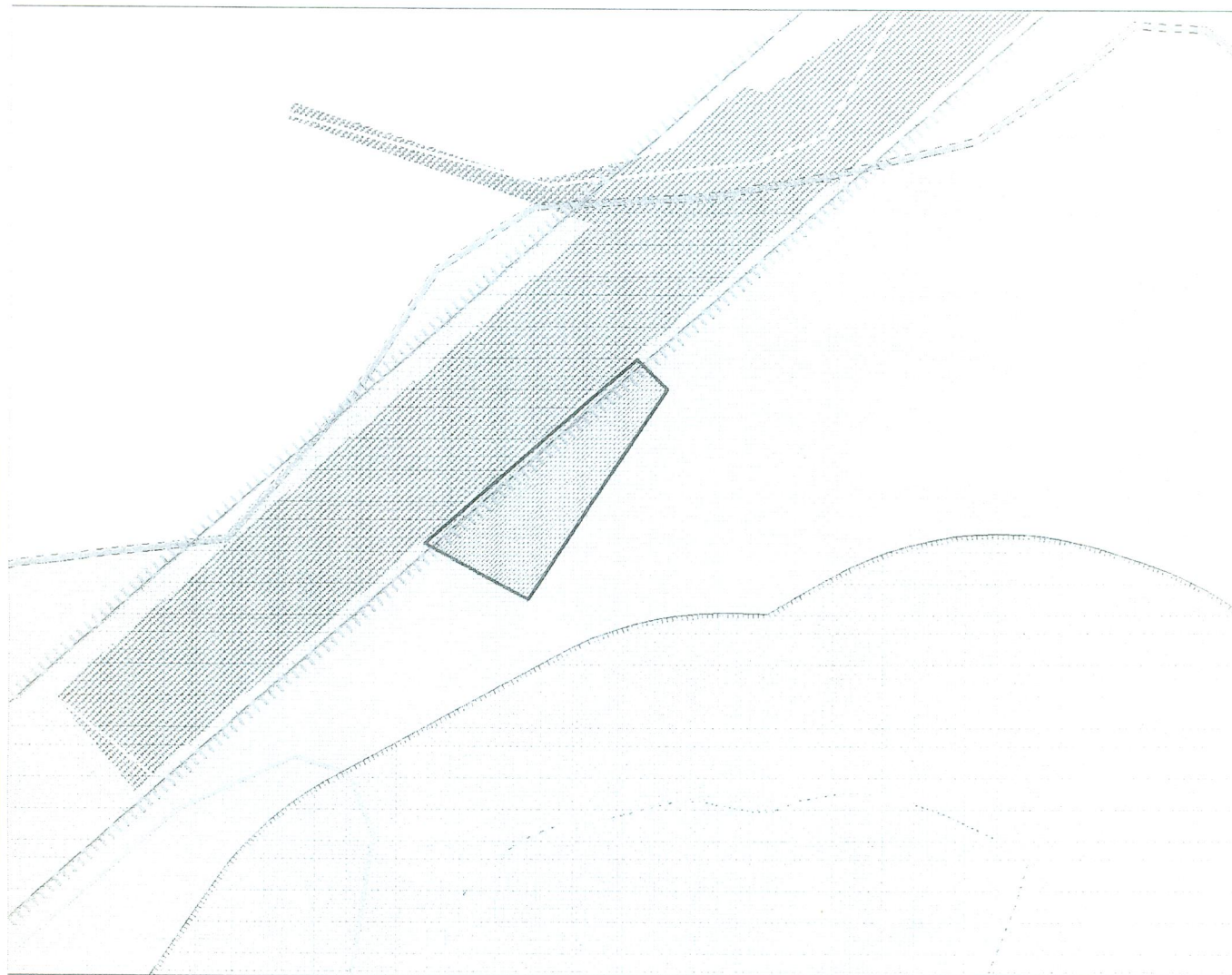


Земельный участок с кадастровым номером 40:25:000150:403

Ж-5 Зона застройки индивидуальными жилыми домами

Выкопировка из Правил землепользования и застройки городского округа "Город Калуга", утвержденных решением Городской Думы города Калуги от 14.12.2011 №247

Статья 17. Карта зон с особыми условиями использования территории по экологическим условиям и нормативному режиму хозяйственной деятельности



Земельный участок с кадастровым номером 40:25:000150:403

Охранные коридоры коммуникаций:




линий электропередач 110 кВ

Экзогенные процессы:



зона затопления паводковыми водами 1% обеспеченности



зона подтопления территории