

Схема границ размещения публичного сервитута
Объект: «Ул.2/п-д г. Калуга, ул. Гробицкое шоссе, к котельной
промзоны в/ч 93303 (до забора предприятия)»
(наименование объекта)

Утверждена
Постановлением Администрации









от _____ № _____

Местоположение: Калужская область, г. Калуга
Кадастровые кварталы: 40:26:000104
Кадастровые номера земельных участков: -
Система координат: МСК-40 (Зона 1);
Каталог координат: Приложение 1
Площадь сервитута: 244 кв.м.



Масштаб 1:1000

Условные обозначения

-  - Часть границы, местоположение которой определено при выполнении кадастровых работ
-  - Характерная точка границы, сведения о которой позволяют однозначно определить ее положение на местности
-  - Обозначение новой характерной точки
-  - Кадастровый номер земельного участка
-  - Часть границы, сведения ЕГРН о которой позволяют однозначно определить ее положение на местности
-  - Граница кадастрового квартала
-  - Ось газопровода
-  - Номер кадастрового квартала

Подпись



Кадастровый инженер Чувашова О.В.

Дата: 04 сентября 2024 г.