



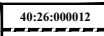
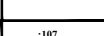
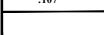

**КРАСНЫЕ ЛИНИИ, КАДАСТРОВЫЙ ПЛАН ТЕРРИТОРИИ,
ГРАНИЦЫ ОБРАЗУЕМЫХ ЗЕМЕЛЬНЫХ УЧАСТКОВ,
ГРАНИЦЫ ЗОН ДЕЙСТВИЯ ПУБЛИЧНОГО СЕРВИТУТА**

Приложение 7
к постановлению Городской Управы
города Калуги
от 05.06.2024 № 171-п


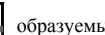


УСЛОВНЫЕ ОБОЗНАЧЕНИЯ

	границы территории проекта межевания
	красные линии, утверждаемые в составе проекта планировки территории

Кадастровый план территории:

	границы и номера кадастровых кварталов
	границы и номера земельных участков
	объекты недвижимости с номерами
	границы зоны с особыми условиями использования территории

Границы земельных участков:

	образуемых, в том числе:
	которые после образования будут относиться к территории общего пользования
	изменяемых (изменённых), в том числе:
	которые после образования будут относиться к территории общего пользования

Условные номера образуемых земельных участков:

Номера изменяемых (изменённых) земельных участков:

:ЗУ1

:17

Границы зоны действия публичного сервитута:

