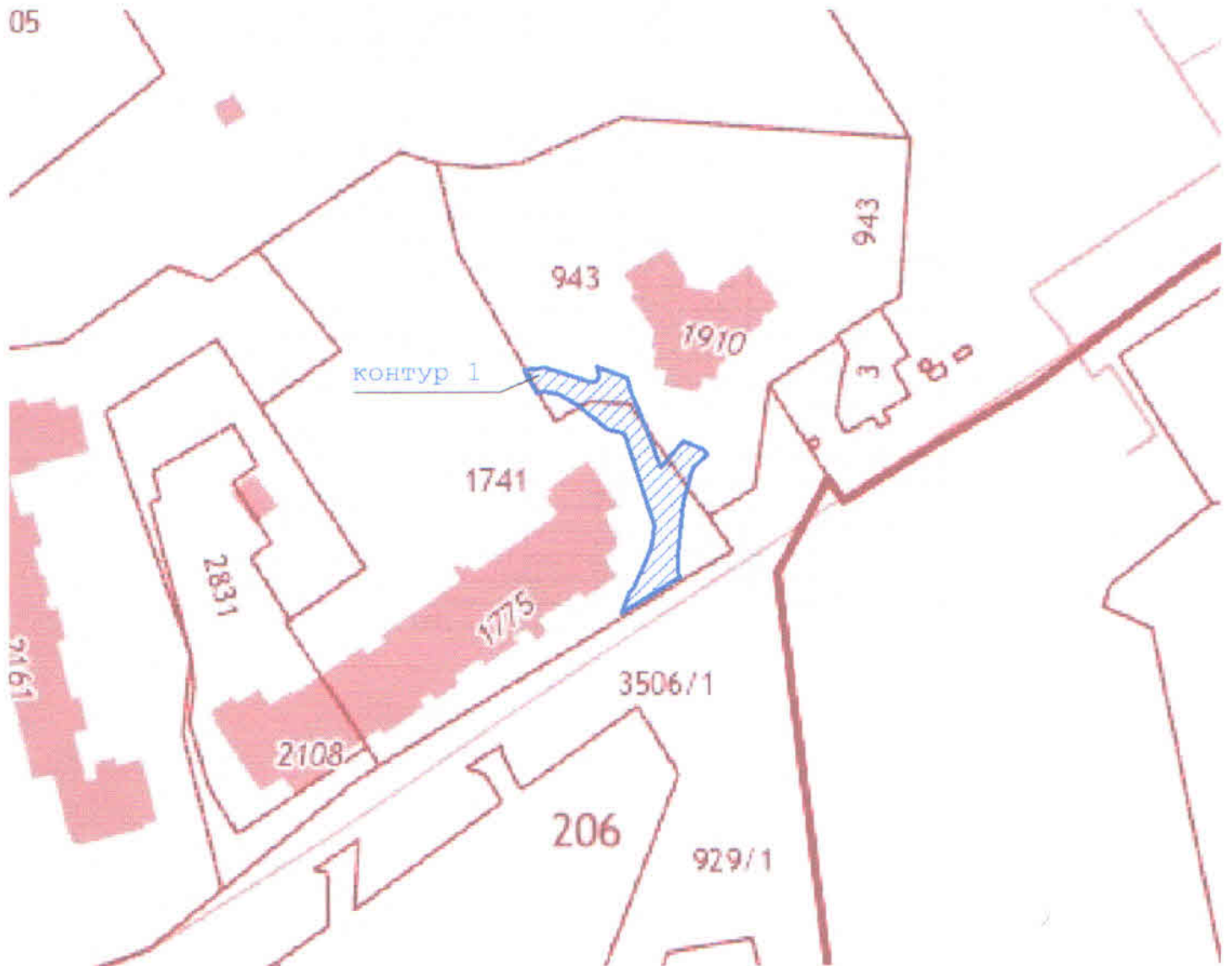


### Схема границ публичного сервитута на кадастровом плане территории



Кадастровые номера участков, в отношении которых устанавливается публичный сервитут: 40:26:000206:1741, 40:26:000000:943

Площадь публичного сервитута: 565 кв.м., в т.ч. в границах земельных участков: 40:26:000206:1741 – 379 кв.м., 40:26:000000:943 – 186 кв.м.



Масштаб 1:1500

**Условные обозначения:**

-  Граница публичного сервитута
-  Границы земельных участков по сведениям ЕГРН

Кадастровый квартал: 40:26:000206

Местоположение публичного сервитута: г. Калуга, ул. Молодежная, в районе домов № 41, № 43

Категория земель: земли населенных пунктов

Площадь публичного сервитута 565 м <sup>2</sup>		
№ точки п/п	Координаты, м	
	X	Y
<b>Контур 1</b>		
1	432635.95	1303551.17
2	432636.54	1303556.10
3	432633.41	1303566.64
4	432633.66	1303568.18
5	432634.74	1303568.92
6	432637.07	1303568.34
7	432634.56	1303575.50
8	432631.48	1303576.28
9	432623.23	1303579.82
10	432613.81	1303583.55
11	432619.87	1303588.79
12	432618.17	1303593.36
13	432617.00	1303594.51
14	432613.80	1303591.13
15	432605.63	1303588.96
16	432593.48	1303587.81
17	432589.67	1303587.69
18	432587.98	1303588.35
19	432579.47	1303574.72
20	432584.42	1303576.60
21	432585.36	1303577.41
22	432592.51	1303580.59
23	432595.72	1303581.66
24	432600.15	1303582.19
25	432616.10	1303576.76
26	432621.12	1303575.07
27	432621.70	1303574.28
28	432622.35	1303571.04
29	432627.95	1303563.85
30	432630.47	1303559.31
31	432630.93	1303556.85
32	432630.89	1303555.23
33	432630.76	1303554.23
1	432635.95	1303551.17