

**УПРАВЛЕНИЕ ПО ОХРАНЕ ОБЪЕКТОВ КУЛЬТУРНОГО НАСЛЕДИЯ  
КАЛУЖСКОЙ ОБЛАСТИ**

---

**ПРИКАЗ**

13 марта 2020 года

№ 59/23

**О включении в единый государственный реестр объектов культурного наследия (памятников истории и культуры) народов Российской Федерации выявленного объекта культурного наследия «Дом Вашковых», кон. XVIII в.**

В соответствии с Федеральным законом «Об объектах культурного наследия (памятниках истории и культуры) народов Российской Федерации», Законом Калужской области «Об объектах культурного наследия (памятниках истории и культуры) народов Российской Федерации, расположенных на территории Калужской области», постановлением Правительства Калужской области от 26.08.2015 № 481 «О создании управления по охране объектов культурного наследия Калужской области» (в ред. постановлений Правительства Калужской области от 31.08.2017 № 499, от 29.01.2018 № 56, от 10.10.2018 № 624), постановлением Правительства Калужской области от 22.01.2018 № 36 «Об утверждении Порядка принятия решения о включении объекта культурного наследия регионального значения или объекта культурного наследия местного (муниципального) значения в единый государственный реестр объектов культурного наследия (памятников истории и культуры) народов Российской Федерации», актом государственной историко-культурной экспертизы от 13 декабря 2019 года по обоснованию включения в единый государственный реестр, определению вида и категории историко-культурного значения выявленного объекта культурного наследия «Дом Вашковых», кон. XVIII в. по адресу: Калужская обл., г. Калуга, ул. Подвойского, д. 6 (подготовлен экспертом, аттестованным Министерством культуры Российской Федерации, И.Ю. Яровым) **ПРИКАЗЫВАЮ:**

1. Включить выявленный объект культурного наследия «Дом Вашковых», кон. XVIII в. по адресу: Калужская обл., г. Калуга, ул. Подвойского, д. 6, в единый государственный реестр объектов культурного наследия (памятников истории и культуры) народов Российской Федерации в качестве объекта культурного наследия местного (муниципального) значения с наименованием и датировкой: «Дом А.К. Алтынникова», нач., 3-я четв. XIX в., и установить вид данного объекта – памятник.

2. Утвердить предмет охраны объекта культурного наследия местного (муниципального) значения «Дом А.К. Алтынникова», нач., 3-я четв. XIX в. согласно приложению № 1 к настоящему приказу.

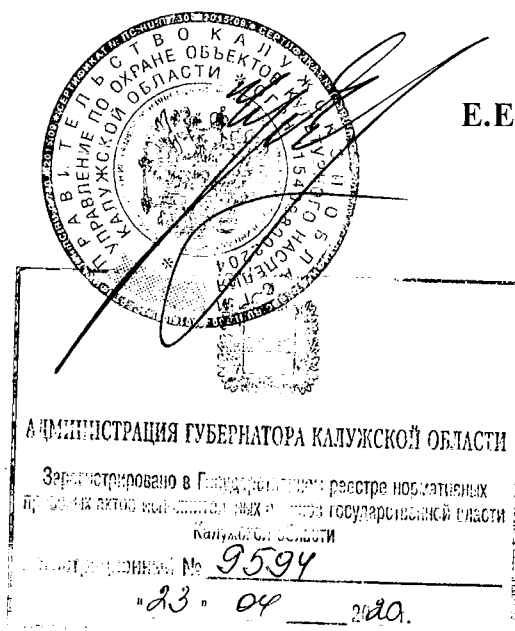
✓ 3. Утвердить границы территории объекта культурного наследия местного (муниципального) значения «Дом А.К. Алтынникова», нач., 3-я четв. XIX в. согласно приложению № 2 (перечень координат характерных точек) и приложению № 3 (графическое описание) к настоящему приказу.

4. Утвердить режим использования территории объекта культурного наследия местного (муниципального) значения «Дом А.К. Алтынникова», нач., 3-я четв. XIX в. согласно приложению № 4 к настоящему приказу.

5. Настоящий приказ вступает в силу по истечении десяти дней после его официального опубликования.

Начальник управления

Е.Е. Чудаков



**Описание особенностей объекта культурного наследия местного  
(муниципального) значения «Дом А.К. Алтынникова», нач., 3-я четв. XIX в.,  
являющихся основаниями для включения его в единый государственный  
реестр объектов культурного наследия (памятников истории и культуры)  
народов Российской Федерации и подлежащих обязательному сохранению  
(предмет охраны объекта культурного наследия)**

**Согласно государственной историко-культурной экспертизы предметом  
охраны объекта культурного наследия являются:**

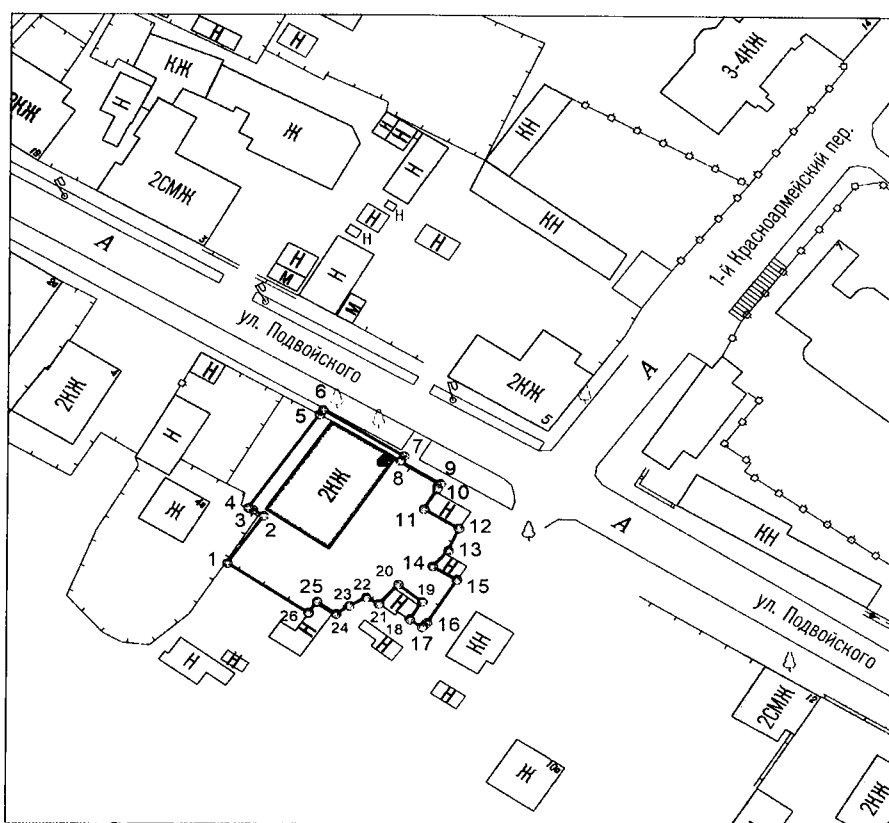
- градостроительная характеристика здания, расположенного на южной стороне и по красной линии ул. Подвойского, вблизи ее перекрестка с небольшим 1-м Красноармейским пер., в котором расположена «Церковь Казанская с часовней»;
- объемная структура прямоугольного в плане, вытянутого от улицы двухэтажного первоначального объема, удлиненного пристройкой к южному фасаду и перекрытого вальмовой крышей; выпускное окно на восточном скате крыши и трубы на западном скате крыши; высотные отметки по коньку крыши;
- количество, осевое расположение, габариты, прямоугольная и арочная форма оконных и дверных проемов, включая заложенные проемы;
- материал капитальных стен – красный кирпич;
- композиционные решения и оформление фасадов: лопатки на углах здания, ближних к улице, сдвинутые от краев фасадов; венчающие карнизы, профиль которых включает разнообразные полочки, прямой каблучок и прямой четвертной вал; на южном фасаде – узкие арочные ниши в первом этаже по сторонам центральной оси; выпускное окно на восточном скате – фасад с трехчастным итальянским окном и профилированными карнизами скатов и боковых стенок;
- поверхности наружных стен: штукатурка и окраска в светлый, возможно, охристый цвет с побелкой деталей декора;
- пространственно-планировочная структура первоначального объема: сформированные на этажах капитальными стенами поперечные коридоры и разделяемые коридорами почти равные по площади уличная (северная) часть и дворовая (южная) часть; междуэтажная лестница в коридорах; на этажах уличной части дома – симметричные планировки с тремя комнатами, выходящими окнами на улицу.

**Координаты**  
**характерных точек (МСК) границ территории объекта культурного наследия**  
**местного (муниципального) значения «Дом А.К. Алтынникова», нач.,**  
**3-я четв. XIX в.**

№ п/п	X	Y
1	429368.23	1299812.31
2	429376.99	1299818.36
3	429378.12	1299816.52
4	429378.44	1299815.77
5	429395.81	1299827.59
6	429396.68	1299828.13
7	429388.15	1299841.86
8	429387.20	1299841.23
9	429383.10	1299847.95
10	429382.11	1299847.39
11	429378.33	1299845.23
12	429374.82	1299851.09
13	429370.75	1299849.35
14	429367.75	1299846.70
15	429365.28	1299850.82
16	429357.26	1299845.83
17	429356.48	1299845.02





18	429357.88	1299842.97
19	429361.18	1299845.04
20	429364.35	1299841.01
21	429360.76	1299837.73
22	429361.92	1299835.63
23	429360.37	1299832.75
24	429358.88	1299830.55
25	429361.13	1299827.36
26	429359.09	1299825.92
1	429368.23	1299812.31

**Карта-схема  
границ территории объекта культурного наследия местного  
(муниципального) значения «Дом А.К. Алтыникова», нач., 3-я четв. XIX в.**



Масштаб 1:1000

**Условные обозначения:**

-  объект культурного наследия
-  граница территории объекта культурного наследия
-  характерные точки границы территории объекта культурного наследия
-  прочие здания и сооружения

**Режим использования территории объекта культурного наследия местного (муниципального) значения «Дом А.К. Алтынникова», нач., 3-я четв. XIX в.**

1. Территория объекта культурного наследия относится к землям историко-культурного назначения.

**2. На территории объекта культурного наследия разрешается:**

2.1. реставрация, консервация, ремонт и приспособление объектов культурного наследия для современного использования;

2.2. консервация и музеефикация объектов культурного наследия, объектов археологического наследия, а также культурного слоя, на основании комплексных научно-исследовательских работ;

2.3. ремонт, реконструкция существующих проездов и дорожной сети;

2.4. ремонт, реконструкция существующих инженерных сетей (коммуникаций) с последующей их прокладкой в подземные, с рекультивацией и благоустройством нарушенных земель;

2.5. работы по сохранению элементов планировочной структуры территории объекта;

2.6. благоустройство территории с применением традиционных материалов (дерево, камень, кирпич), металлических изделий и элементов, изготовленных с применениемковки и литья;

2.7. проведение работ по восстановлению планировочной структуры, утраченных сооружений и зеленых насаждений;

2.8. устройство современных сходов и ступеней, пандусов, подпорных стенок, откосов и ограждений для проведения работ по сохранению объектов культурного наследия;

**3. На территории объекта культурного наследия запрещается:**

3.1. строительство зданий и сооружений, за исключением работ, указанных в пункте 2.7 настоящего Приложения;

3.2. градостроительная, хозяйственная и иная деятельность, создающая угрозу повреждения, разрушения или уничтожения объектов культурного наследия;

3.3. самовольная вырубка растительности, уничтожение травяного покрова;

3.4. прокладка надземных и воздушных инженерных сетей (коммуникаций);

3.5. установка на фасадах, крышах объекта культурного наследия кондиционеров, телеантенн, тарелок спутниковой связи и рекламных конструкций;

3.6. размещение любых рекламных конструкций;

3.7. создание разрушающих вибрационных нагрузок динамическим воздействием на грунты в зоне их взаимодействия с объектами культурного наследия.