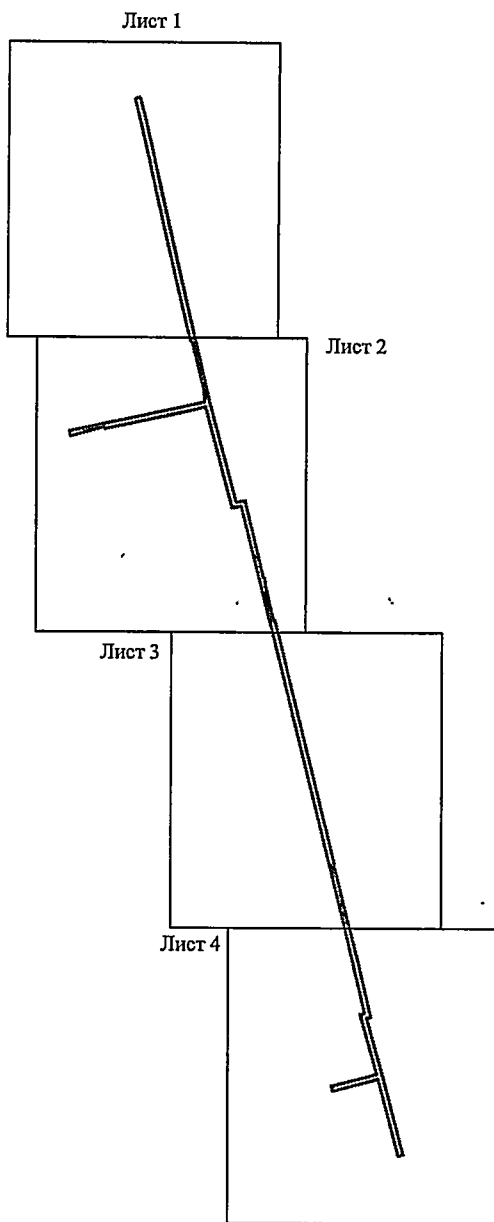



План границ объекта



Условные обозначения:

- - граница контура публичного сервитута;
- - характерная точка границы публичного сервитута;
- 1 - обозначение характерной точки границы публичного сервитута;
- - границы кадастрового квартала;
- 40:04:020602 - номер кадастрового квартала;
- - граница земельных участков, сведения о которых внесены в ЕГРН;
- :4025 - обозначение кадастрового номера земельных участков, сведения о которых внесены в ЕГРН;
- - граница объектов капитального строительства, сведения о которых внесены в ЕГРН;
- :2153 - обозначение кадастрового номера объектов капитального строительства, сведения о которых внесены в ЕГРН;
- - ось газопровода.



Подпись _____ 28 октября 2024 г.
 Место для отрисовки печати (при наличии) лица, составившего описание местоположения границ объекта

План границ объекта

Лист 1



Масштаб 1:1200

Условные обозначения:

- граница контура публичного сервитута;
- - характерная точка границы публичного сервитута;
- 1 - обозначение характерной точки границы публичного сервитута;
- границы кадастрового квартала;
- 40:04:020603 - номер кадастрового квартала;
- граница земельных участков, сведения о которых внесены в ЕГРН;
- :4025 - обозначение кадастрового номера земельных участков, сведения о которых внесены в ЕГРН;
- граница объектов капитального строительства, сведения о которых внесены в ЕГРН;
- :2153 - обозначение кадастрового номера объектов капитального строительства, сведения о которых внесены в ЕГРН;
- ось газопровода.

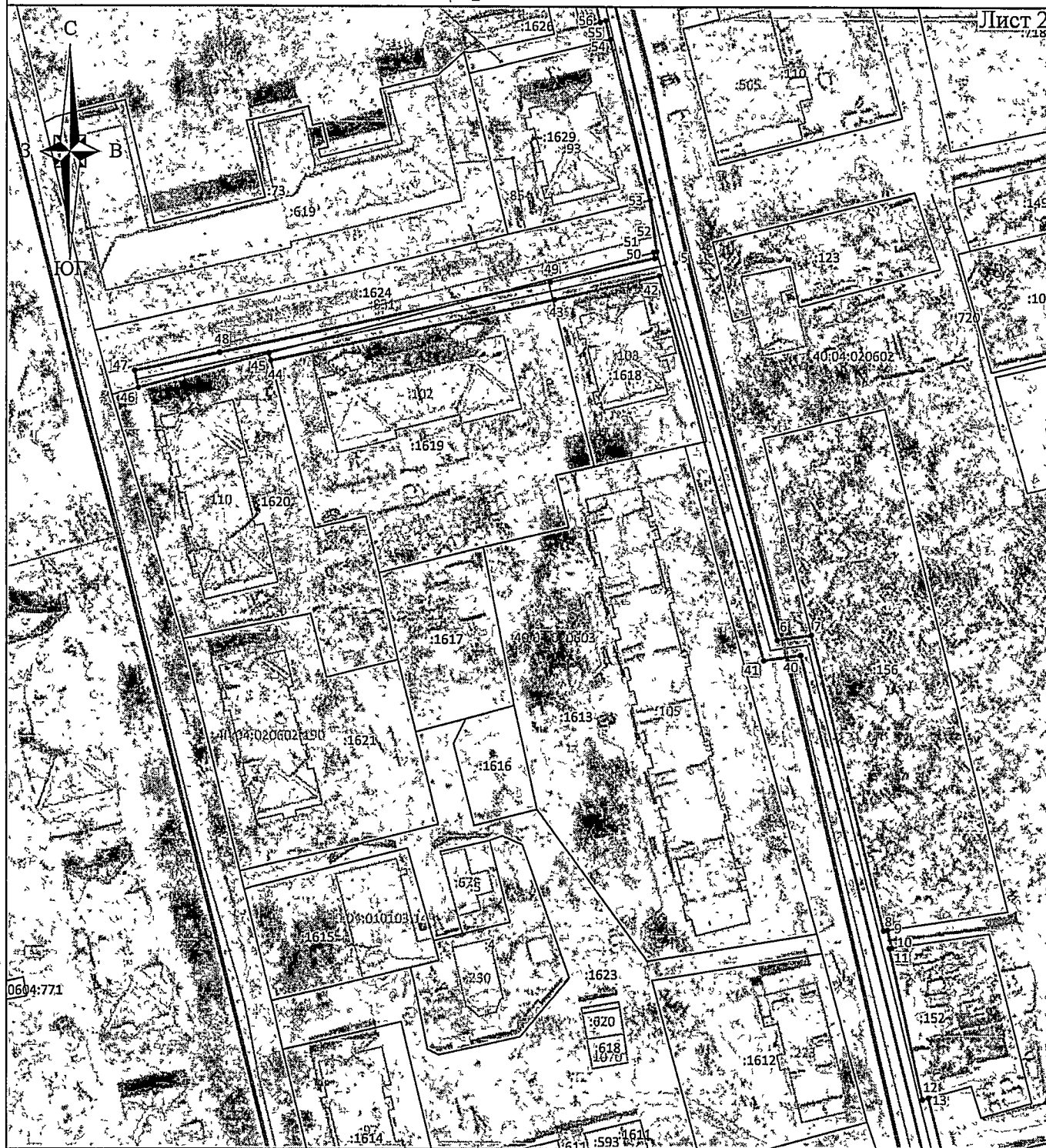


Подпись _____ 28" октября 2024 г.

Место для отпечатка пены (при наличии) лица, составившего описание местоположения границ объекта

План границ объекта

Лист 2



Масштаб 1:1200

Условные обозначения:

- граница контура публичного сервитута;
- — характерная точка границы публичного сервитута;
- 1 — обозначение характерной точки границы публичного сервитута;
- границы кадастрового квартала;
- 40:04:020603 — номер кадастрового квартала;
- граница земельных участков, сведения о которых внесены в ЕГРН;
- :4025 — обозначение кадастрового номера земельных участков, сведения о которых внесены в ЕГРН;
- граница объектов капитального строительства, сведения о которых внесены в ЕГРН;
- :2153 — обозначение кадастрового номера объектов капитального строительства, сведения о которых внесены в ЕГРН;
- ось газопровода.



Подпись _____ 28 октября 2024 г.
 Место подписи лица, составившего описание местоположения границ объекта










План границ объекта

Лист 3



Масштаб 1:1200

Условные обозначения:

-  - граница контура публичного сервитута;
-  - характерная точка границы публичного сервитута;
-  - обозначение характерной точки границы публичного сервитута;
-  - границы кадастрового квартала;
-  - номер кадастрового квартала;
-  - граница земельных участков, сведения о которых внесены в ЕГРН;
-  - граница объектов капитального строительства, сведения о которых внесены в ЕГРН;
-  - обозначение кадастрового номера объектов капитального строительства, сведения о которых внесены в ЕГРН;
-  - ось газопровода.



Подпись _____ 28" октября 2024 г.

Место для печати (при наличии) лица, составившего описание местоположения границ объекта

