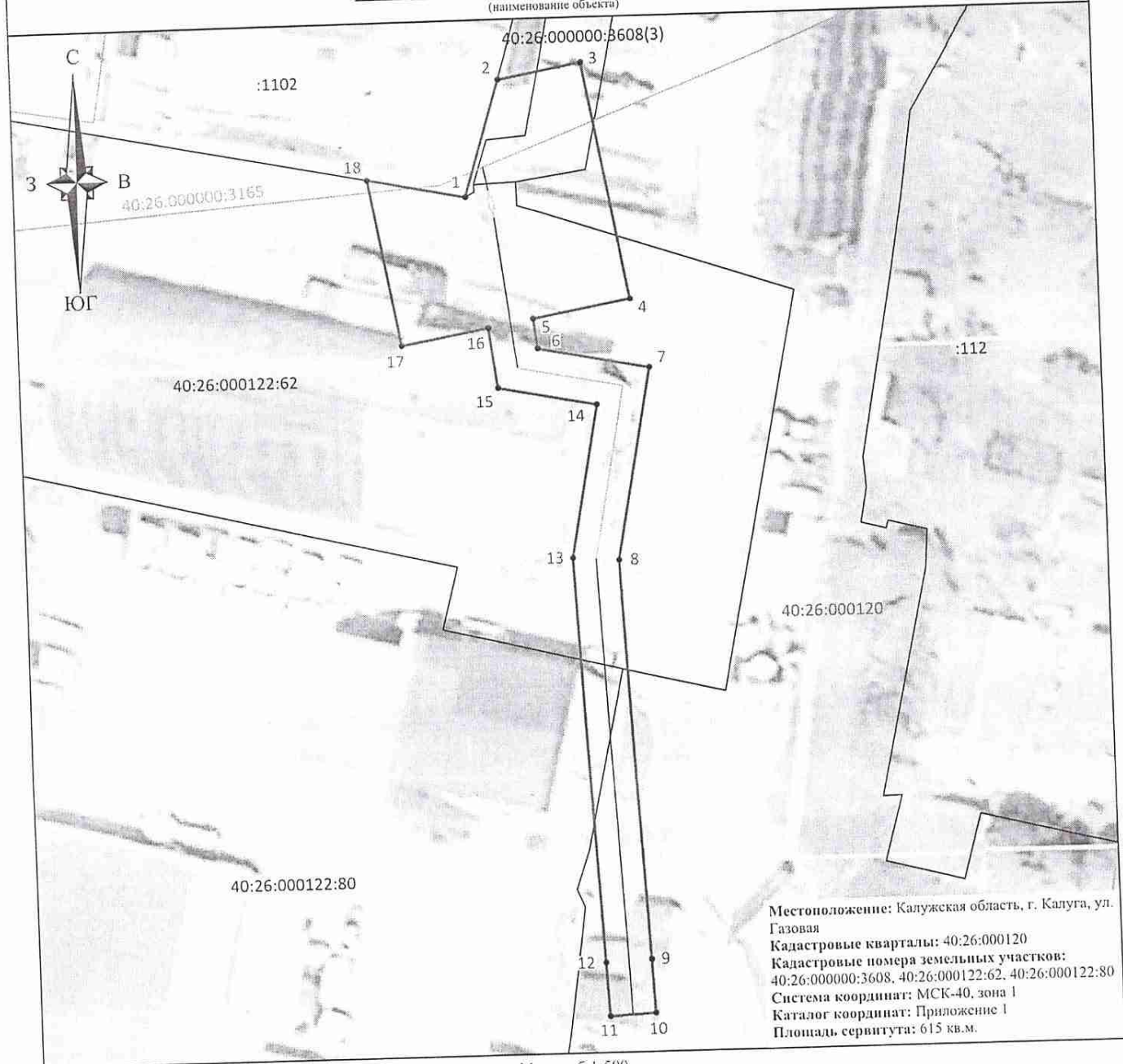












Схема границ размещения публичного сервитута
 Объект: "Ул.г/п-д п.Железняки, ул.Газовая"
 (наименование объекта)



Местоположение: Калужская область, г. Калуга, ул. Газовая
 Кадастровые кварталы: 40:26:000120
 Кадастровые номера земельных участков: 40:26:000000:3608, 40:26:000122:62, 40:26:000122:80
 Система координат: МСК-40, зона 1
 Каталог координат: Приложение 1
 Площадь сервитута: 615 кв.м.

Масштаб 1:500

Условные обозначения:

-  - граница контура публичного сервитута;
-  - характерная точка границы публичного сервитута;
-  - обозначение характерной точки границы публичного сервитута;
-  - границы кадастрового квартала;
-  - номер кадастрового квартала;
-  - граница земельных участков, сведения о которых внесены в ЕГРН;
-  - обозначение кадастрового номера земельных участков, сведения о которых внесены в ЕГРН;
-  - граница объектов капитального строительства, сведения о которых внесены в ЕГРН;
-  - обозначение кадастрового номера объектов капитального строительства, сведения о которых внесены в ЕГРН;
-  - ось газопровода.

Подпись



11" марта 2025 г.
 Место для оттиска печати (при наличии) лица, составившего описание местоположения границ объекта

Система координат МСК-40, зона 1			
Метод определения координат характерных точек границ - аналитический			
Площадь публичного сервитута 615 кв.м.			
Обозначение характерных точек границ	Координаты, м		Средняя квадратическая погрешность определения координат характерных точек границ, м
	X, м	Y, м	
1	434328,35	1299133,56	0,10
2	434338,63	1299136,71	0,10
3	434339,92	1299144,00	0,10
4	434319,12	1299147,66	0,10
5	434317,61	1299139,13	0,10
6	434315,01	1299139,46	0,10
7	434313,14	1299149,11	0,10
8	434296,42	1299145,88	0,10
9	434261,71	1299147,51	0,10
10	434257,07	1299147,73	0,10
11	434256,89	1299143,74	0,10
12	434261,53	1299143,52	0,10
13	434296,71	1299141,86	0,10
14	434309,98	1299144,43	0,10
15	434311,64	1299135,85	0,10
16	434316,92	1299135,19	0,10
17	434315,58	1299127,59	0,10
18	434330,07	1299125,04	0,10
1	434328,35	1299133,56	0,10



Подпись: _____ кадастровый инженер Чувашова О.В.
Дата: 11 марта 2025 г.