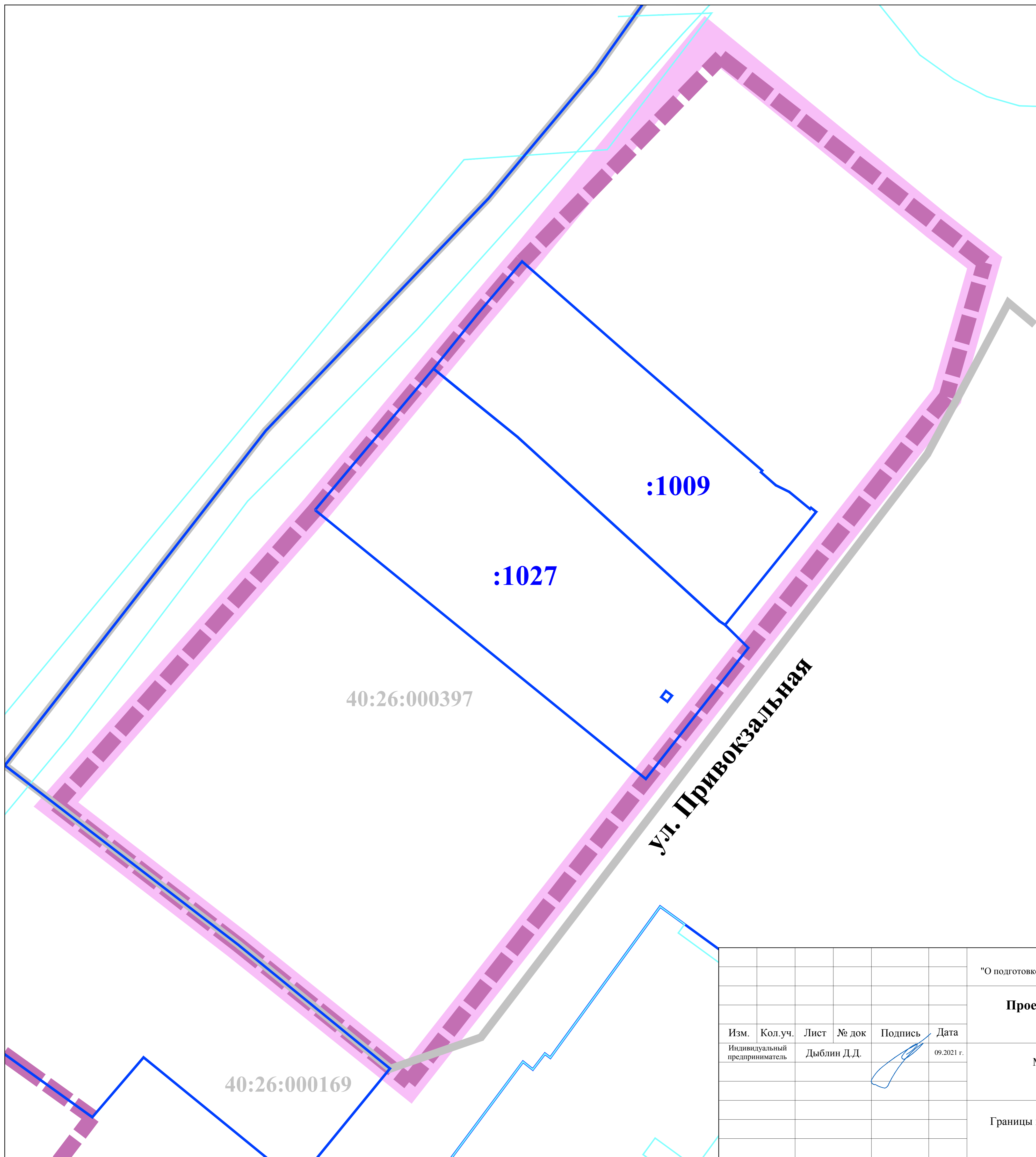


**УСЛОВНЫЕ ОБОЗНАЧЕНИЯ:**






- границы территории проекта межевания
- Кадастровый план территории:**
- 40:26: границы и номера кадастровых кварталов
- :1027 границы и номера существующих земельных участков
- объекты недвижимости
- границы территориальных зон







Постановление Городской Управы города Калуги от 23.08.2021 № 7951-пи "О подготовке проекта межевания территории в районе Привокзальной улицы и Привокзальной площади"			
<b>Проект межевания территории в районе Привокзальной улицы и Привокзальной площади</b>			
Материалы по обоснованию проекта межевания	Стадия	Лист	Листов
ПМ	1	4	
Границы и номера существующих земельных участков. Масштаб 1:500			

Изм.	Кол.уч.	Лист	№ док	Подпись	Дата
					09.2021 г.
Индивидуальный предприниматель		Дыблин Д.Д.			


# УСЛОВНЫЕ ОБОЗНАЧЕНИЯ:

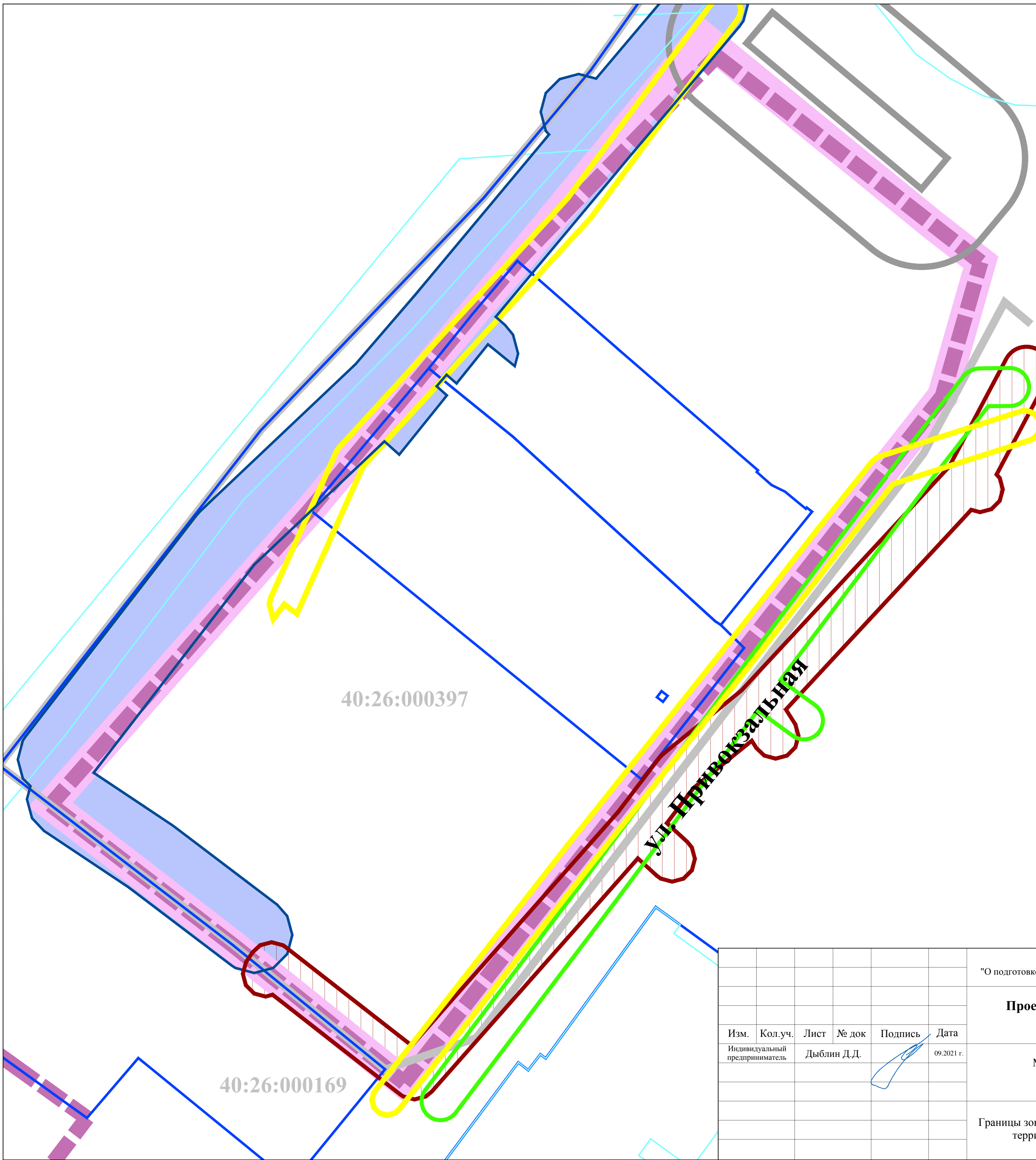
-  границы территории проекта межевания
- Кадастровый план территории:**
-  40:26: границы и номера кадастровых кварталов
-  границы земельных участков
-  объекты недвижимости
-  границы территориальных зон


## Границы зон с особыми условиями использования территории: Охранные зоны:

-  сетей хозяйственно-питьевого и противопожарного водопровода
-  сетей самотечной хозяйственно-бытовой канализации
-  сетей газопровода низкого давления
-  ВЛ 0,4 кВ






## Разрыв от сооружений для хранения легкового автотранспорта до объектов застройки:

-  до фасадов жилых домов и торцов с окнами







						Постановление Городской Управы города Калуги от 23.08.2021 № 7951-пи "О подготовке проекта межевания территории в районе Привокзальной улицы и Привокзальной площади"			
						<b>Проект межевания территории в районе Привокзальной улицы и Привокзальной площади</b>			
Изм.	Кол.уч.	Лист	№ док	Подпись	Дата	Материалы по обоснованию проекта межевания	Стадия	Лист	Листов
	Индивидуальный предприниматель	Дыблин Д.Д.			09.2021 г.		ПМ	2.1	4
						Границы зон с особыми условиями использования территории. Часть 1. Масштаб 1:500			

# УСЛОВНЫЕ ОБОЗНАЧЕНИЯ:

-  границы территории проекта межевания
- Кадастровый план территории:**
-  40:26: границы и номера кадастровых кварталов
-  границы земельных участков
-  объекты недвижимости
-  границы территориальных зон

## Границы зон с особыми условиями использования территории:

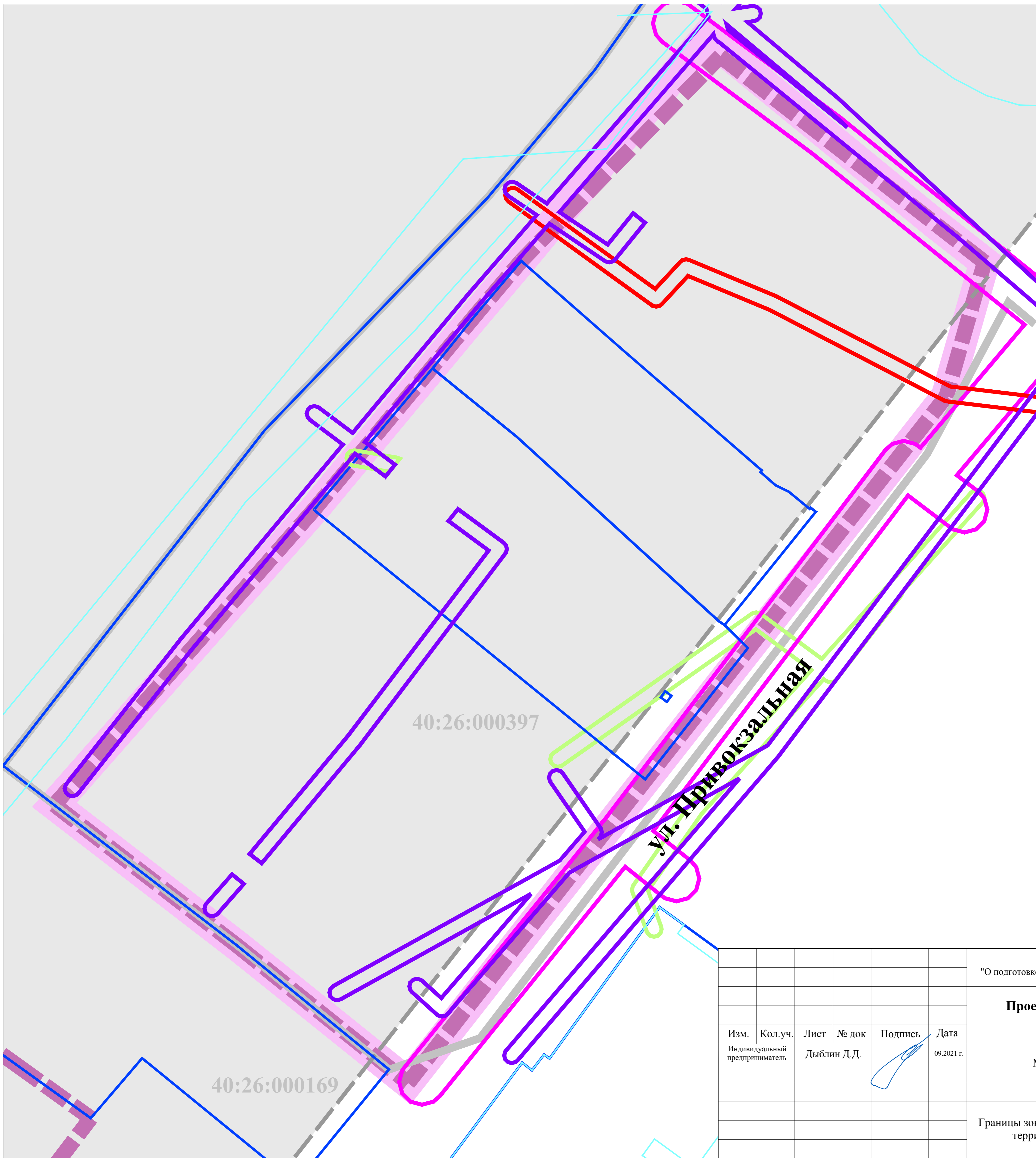
### Охранные зоны:


-  тепловых сетей
-  силовых кабелей 0,4 кВ
-  силового кабеля 10 кВ
-  кабелей связи

### Санитарный разрыв: от железнодорожных путей \*:








\* Решение Городской Думы г. Калуги от 14.12.2011 № 247 (ред. от 25.11.2020) "Об утверждении Правил землепользования и застройки городского округа "Город Калуга"

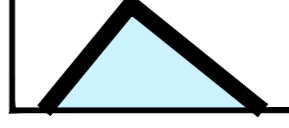
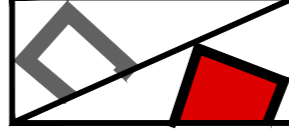




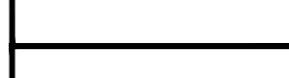




Постановление Городской Управы города Калуги от 23.08.2021 № 7951-пн "О подготовке проекта межевания территории в районе Привокзальной улицы и Привокзальной площади"					
<b>Проект межевания территории в районе Привокзальной улицы и Привокзальной площади</b>					
Изм.	Кол.уч.	Лист	№ док	Подпись	Дата
					09.2021 г.
Индивидуальный предприниматель Дыблин Д.Д.					
Материалы по обоснованию проекта межевания				Стадия	Лист
				ПМ	2.2
				Листов	4
Границы зон с особыми условиями использования территории. Часть 2. Масштаб 1:500					



# УСЛОВНЫЕ ОБОЗНАЧЕНИЯ:

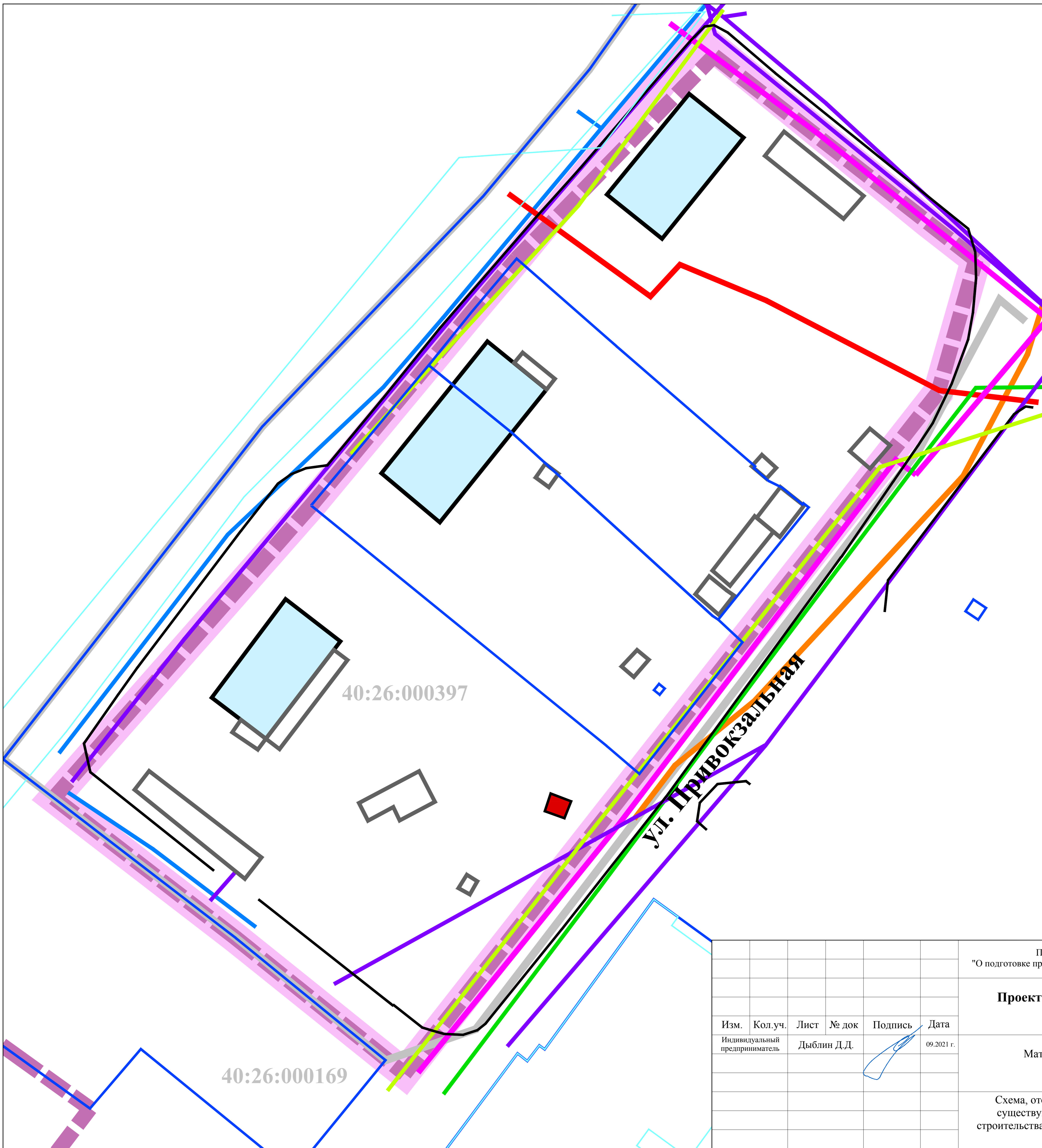
-  границы территории проекта межевания
- Кадастровый план территории:**
-  границы и номера кадастровых кварталов
-  границы земельных участков
-  объекты недвижимости
-  границы территориальных зон


## Местоположение существующих объектов капитального строительства: Здания, строения, сооружения:

- Жилые дома:**
-  малоэтажные многоквартирные
- Хозяйственные постройки:**
- 

- Линейные объекты:**
- Инженерные сети:**
-  сети хозяйственно-питьевого и противопожарного водопровода
-  сеть самотечной хозяйственно-бытовой канализации
-  сеть газопровода низкого давления
-  тепловая сеть
-  силовой кабель 10 кВ
-  ВЛ 0,4 кВ
-  кабели связи

- Улицы, проезды:**
- 
- 



Постановление Городской Управы города Калуги от 23.08.2021 № 7951-пн "О подготовке проекта межевания территории в районе Привокзальной улицы и Привокзальной площади"					
<b>Проект межевания территории в районе Привокзальной улицы и Привокзальной площади</b>					
Изм.	Кол.уч.	Лист	№ док	Подпись	Дата
					09.2021 г.
Материалы по обоснованию проекта межевания				Стадия	Лист
ПМ				3	Листов
4				Схема, отображающая местоположение существующих объектов капитального строительства, в том числе линейных объектов. Масштаб 1:500	