

Утверждена  
Распоряжением Заместителя Городского  
Головы — начальника управления  
архитектуры, градостроительства и  
земельных отношений города Калуги  
от \_\_\_\_\_ № \_\_\_\_\_


Схема расположения земельного участка на кадастровом плане территории


Условный номер земельного участка: <b>40:26:000307:3У1</b>		
Площадь земельного участка – <b>40:26:000307:3У1 - 2646 кв.м</b>		
Обозначение характерных точек границ	Координаты, м	
	X	У
1	2	3
смотрите на обороте		




Масштаб 1:2000

Условные обозначения:

 Образуемый земельный участок 3У1

 Граница кадастрового квартала

 Граница зоны ЖОУИТ

Кадастровый квартал: **40:26:000307**

Местоположение земельного участка: *г. Калуга, ул. Георгиевская, д. 3*

Категория земель: *земли населенных пунктов*

Территориальная зона: *Ж-3 Зона жилой застройки смешанной этажности*

Условный номер земельного участка: <b>ЗУ1</b>		
Площадь земельного участка <b>2646 кв. м.</b>		
Обозначение характерных точек границ	Координаты, м	
	X	Y
1	430673.25	1299280.09
2	430669.82	1299284.23
3	430668.33	1299287.86
4	430664.46	1299295.64
5	430662.13	1299301.15
6	430660.16	1299306.54
7	430660.79	1299315.56
8	430661.45	1299320.5
9	430662.03	1299321.29
10	430658.39	1299324.62
11	430651.6	1299332.92
12	430630.23	1299317.06
13	430630	1299315.34
14	430608.33	1299297.84
15	430635.39	1299264.08
16	430637.09	1299265.46
17	430645.94	1299254.24

40:08:000:00307

Кадастровый инженер



Семенов К.С.