

УСЛОВНЫЕ ОБОЗНАЧЕНИЯ:

границы территории проекта межевания

Кадастровый план территории:

40:26:00 границы и номера кадастровых кварталов

границы земельных участков

объекты недвижимости

границы зон с особыми условиями использования территории

Границы зоны с особыми условиями использования территории, стоящая на кадастровом учете:

номер: 40:26-6.674

вид: охранная зона инженерных коммуникаций; зона охраны искусственных объектов
наименование: охранная зона ВЛ-0,4 кВ Л-1 МТП № 9 Михалево (Калужская область, г. Калуга)

Границы зон с особыми условиями использования территории:

Охранные зоны:

сетей хозяйственно-питьевого и противопожарного водопровода

сетей самотечной хозяйственно-бытовой канализации

сети газопровода среднего давления *

ВЛ 0,4 кВ

силового кабеля 10 кВ

силовых кабелей 0,4 кВ

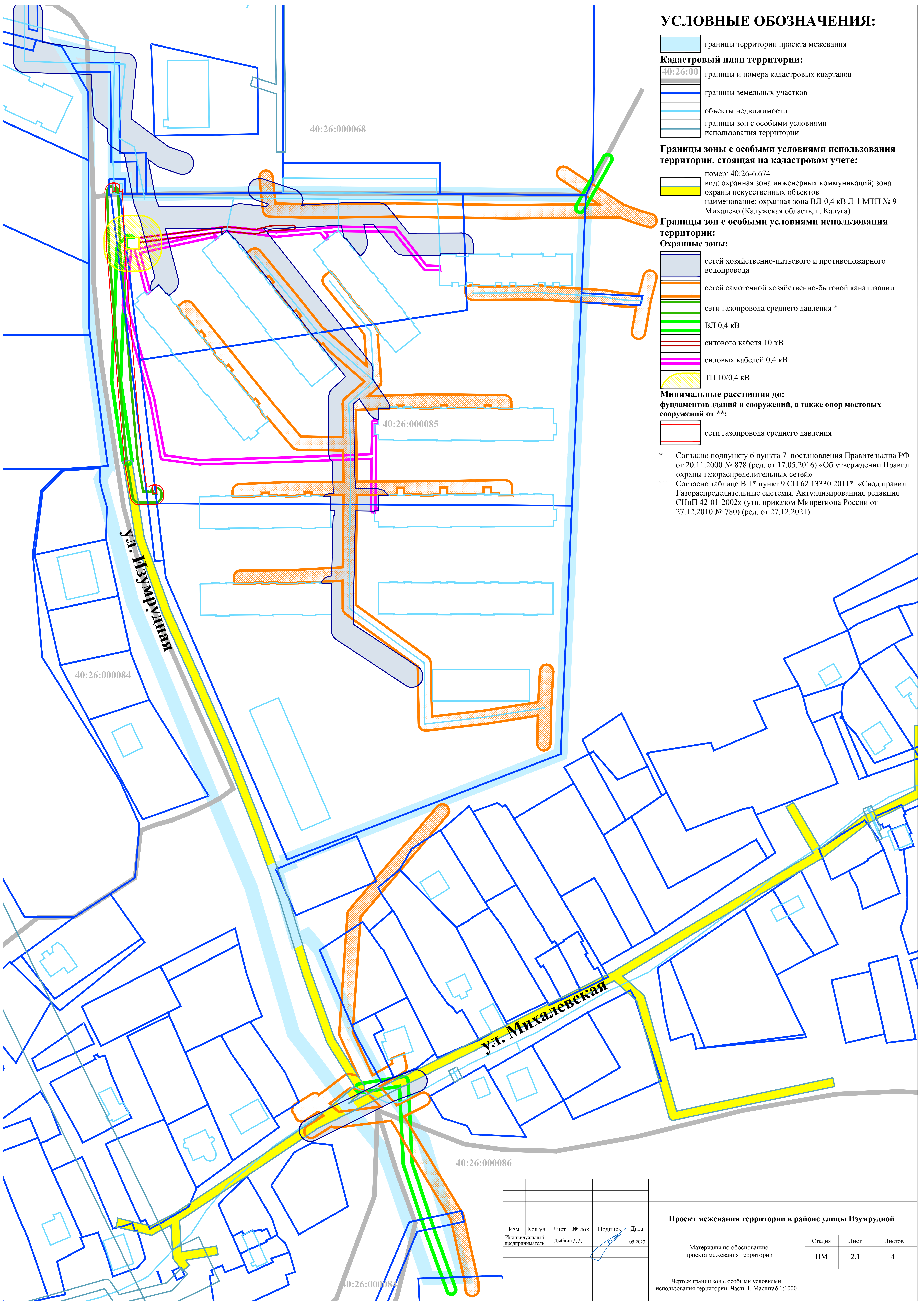
ТП 10/0,4 кВ

Минимальные расстояния до: фундаментов зданий и сооружений, а также опор мостовых сооружений от **:

сети газопровода среднего давления

* Согласно подпункту б пункта 7 постановления Правительства РФ от 20.11.2000 № 878 (ред. от 17.05.2016) «Об утверждении Правил охраны газораспределительных сетей»

** Согласно таблице В.1* пункт 9 СП 62.13330.2011*. «Свод правил. Газораспределительные системы. Актуализированная редакция СНиП 42-01-2002» (утв. приказом Минрегиона России от 27.12.2010 № 780) (ред. от 27.12.2021)



Изм.	Кол.уч.	Лист	№ док	Подпись	Дата
	Индивидуальный предприниматель	Даблин Д.Д.			05.2023

Проект межевания территории в районе улицы Изумрудной

Материалы по обоснованию проекта межевания территории	Стадия	Лист	Листов
	ПМ	2.1	4

Чертеж границ зон с особыми условиями использования территории. Часть 1. Масштаб 1:1000

УСЛОВНЫЕ ОБОЗНАЧЕНИЯ:

границы территории проекта межевания

Кадастровый план территории:

40:26:00 границы и номера кадастровых кварталов

границы земельных участков

объекты недвижимости

границы зон с особыми условиями использования территории

Границы зон с особыми условиями использования территории:

Охранные зоны:

сетей самотечной ливневой канализации, труб

сети газопровода высокого давления*

сетей газопровода низкого давления*

кабелей связи

ГРП, ГРПШ

Минимальные расстояния до фундаментов зданий и сооружений, а также опор мостовых сооружений от:**

сети газопровода высокого давления

сетей газопровода низкого давления

Территории охраны водных объектов*:**

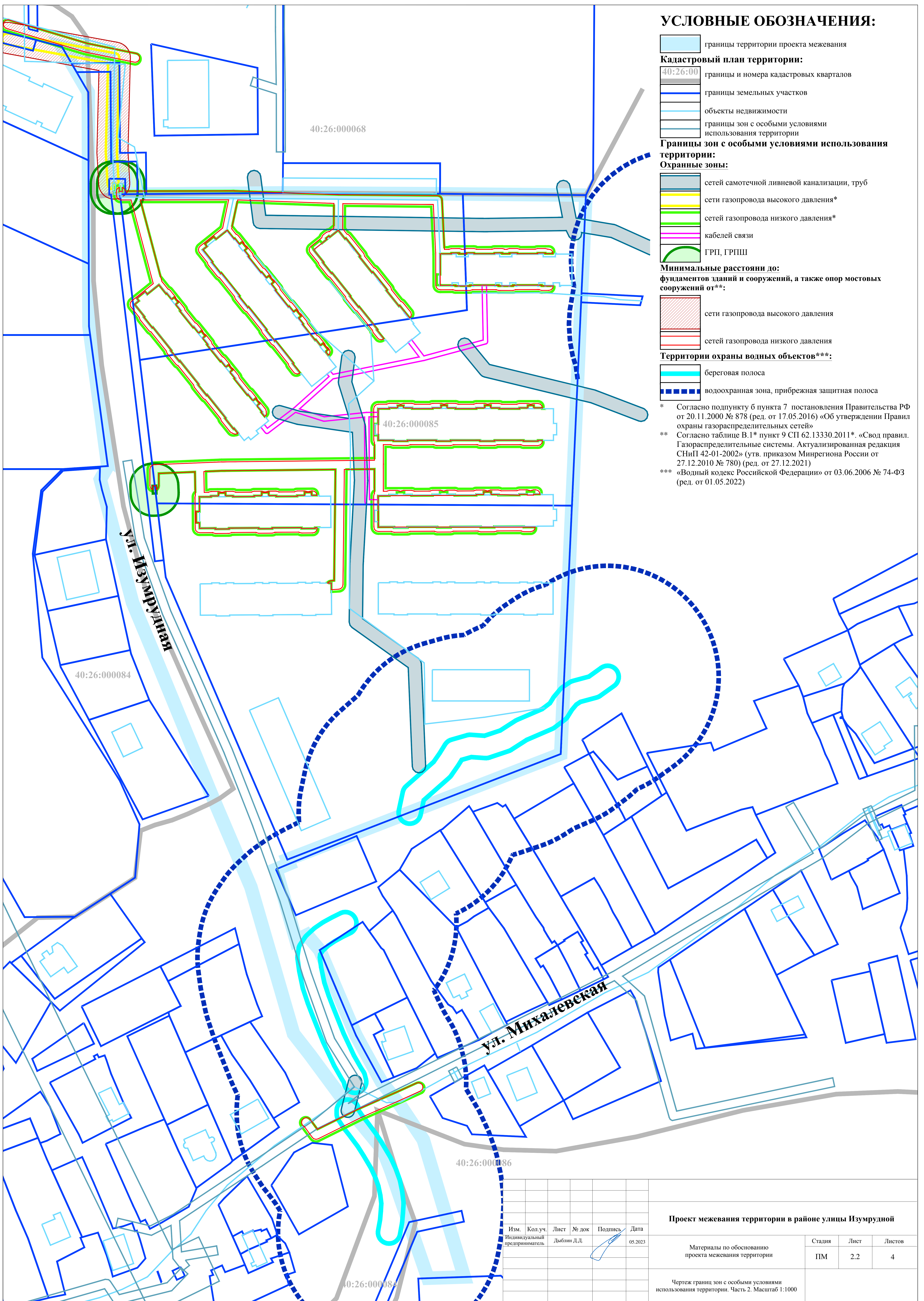
береговая полоса

водоохранная зона, прибрежная защитная полоса

* Согласно подпункту б пункта 7 постановления Правительства РФ от 20.11.2000 № 878 (ред. от 17.05.2016) «Об утверждении Правил охраны газораспределительных сетей»

** Согласно таблице В.1* пункт 9 СП 62.13330.2011*. «Свод правил. Газораспределительные системы. Актуализированная редакция СНиП 42-01-2002» (утв. приказом Минрегиона России от 27.12.2010 № 780) (ред. от 27.12.2021)

*** «Водный кодекс Российской Федерации» от 03.06.2006 № 74-ФЗ (ред. от 01.05.2022)



Изм.	Кол.уч.	Лист	№ док.	Подпись	Дата
	Индивидуальный предприниматель	Даблин Д.Д.			05.2023

Проект межевания территории в районе улицы Изумрудной

Материалы по обоснованию проекта межевания территории

Стадия	Лист	Листов
ПМ	2,2	4

Чертеж границ зон с особыми условиями использования территории. Часть 2. Масштаб 1:1000

УСЛОВНЫЕ ОБОЗНАЧЕНИЯ:

границы территории проекта межевания

Кадастровый план территории:

40:26:00 границы и номера кадастровых кварталов

границы земельных участков

объекты недвижимости

границы зон с особыми условиями использования территории

Местоположение существующих объектов капитального строительства: Здания, строения, сооружения:

Жилые дома:

малоэтажные многоквартирные

Объекты коммунальной инфраструктуры, за исключением линейных:

ТП 10/0,4 кВ

ГРП, ГРПШ

Линейные объекты:

Инженерные сети:

сети хозяйственно-питьевого и противопожарного водопровода

сети самотечной хозяйственно-бытовой канализации

сети самотечной ливневой канализации (труба)

сеть газопровода высокого давления

сеть газопровода среднего давления

сети газопровода низкого давления

силовая кабель 10 кВ

силовые кабели 0,4 кВ

ВЛ 0,4 кВ

кабели связи

Улицы, проезды:

Элементы озеленения и благоустройства:

тротуары

ручей

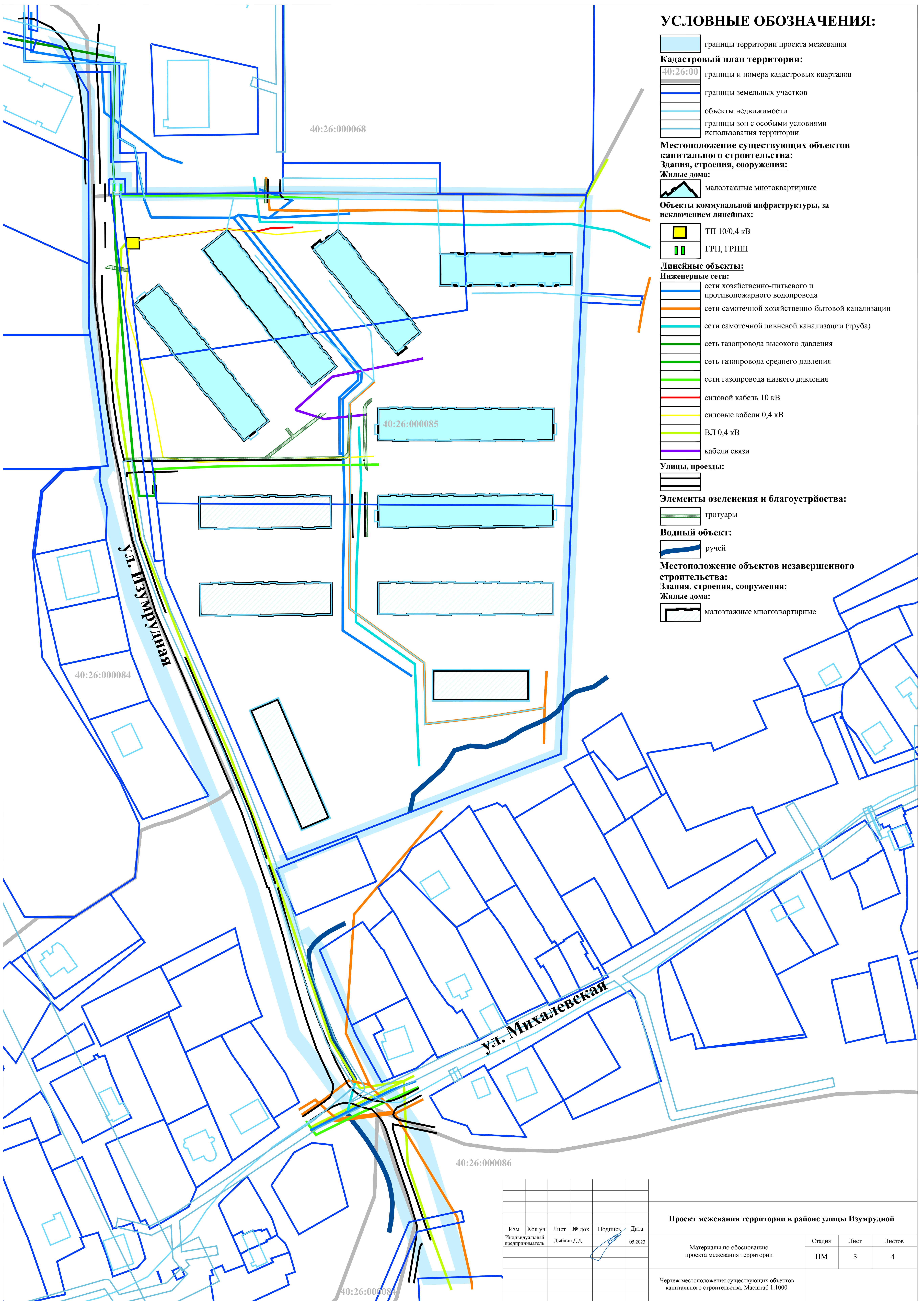
Водный объект:

ручей

Местоположение объектов незавершенного строительства: Здания, строения, сооружения:

Жилые дома:

малоэтажные многоквартирные



Изм.	Кол.уч.	Лист	№ док	Подпись	Дата
					05.2023

Проект межевания территории в районе улицы Изумрудной

Материалы по обоснованию проекта межевания территории

Стадия	Лист	Листов
ПМ	3	4

Чертеж местоположения существующих объектов капитального строительства. Масштаб 1:1000