

Утверждена
Распоряжением заместителя Городского Головы - начальника управления
архитектуры, градостроительства и земельных отношений города Калуги
от _____ № _____

**Схема расположения земельного участка или земельных участков
на кадастровом плане
МСК-40**

Условный номер земельного участка: 40:26:000346:3У1		
Площадь земельного участка: 702 кв.м.		
Обозначение характерных точек границ	Координаты, м	
	X	У
1	2	3
Координаты см. на обороте листа		



Масштаб: 1:1000

Вид разрешенного использования испрашиваемого земельного участка:

Под многоквартирным домом




Категория земель испрашиваемого земельного участка:

Земли населенных пунктов

Местоположение испрашиваемого земельного участка:

Калужская область, г. Калуга, ул. Декабристов, д. 16

Условные обозначения:

-  - испрашиваемый земельный участок
-  - границы земельных участков по сведениям ГКН
-  - границы кадастрового квартала по сведениям ГКН

Каталог координат
Участка

Площадь 702 кв.м.

№ точки	X	Y	Расстояние	Дирек. угол
1	429679.73	1300460.24	30.71	105°37.2'
2	429671.46	1300489.82	23.88	195°29.83'
3	429648.45	1300483.44	4.28	273°45.1'
4	429648.73	1300479.17	2.16	16°9.87'
5	429650.8	1300479.77	25	285°8.55'
6	429657.33	1300455.64	1.14	19°23.07'
7	429658.41	1300456.02	1.66	295°1.01'
8	429659.11	1300454.52	21.4	15°30.24'
1	429679.73	1300460.24		

Кадастровый инженер



Андрианов Е.А.